PREFECTURE

AR du 29 octobre 2021

006-200030195-20211021-19384_4-DE

Métropole Nice Côte d'Azur
DGA Mobilité , Aménagement et Développement Durable
Pôle Aménagement
Direction de l'Urbanisme
Service Planification

Droit de Préemption Urbain métropolitain

BELVÉDÈRE

Périmètre d'étude : **Belvédère**
Échelle graphique : **1 : 30 000_1 : 2500**
Système RGF 93 - Projection Lambert 93

Légende

Ua Zonage réglementaire du PLUm

Périmètre du Droit de Préemption Urbain

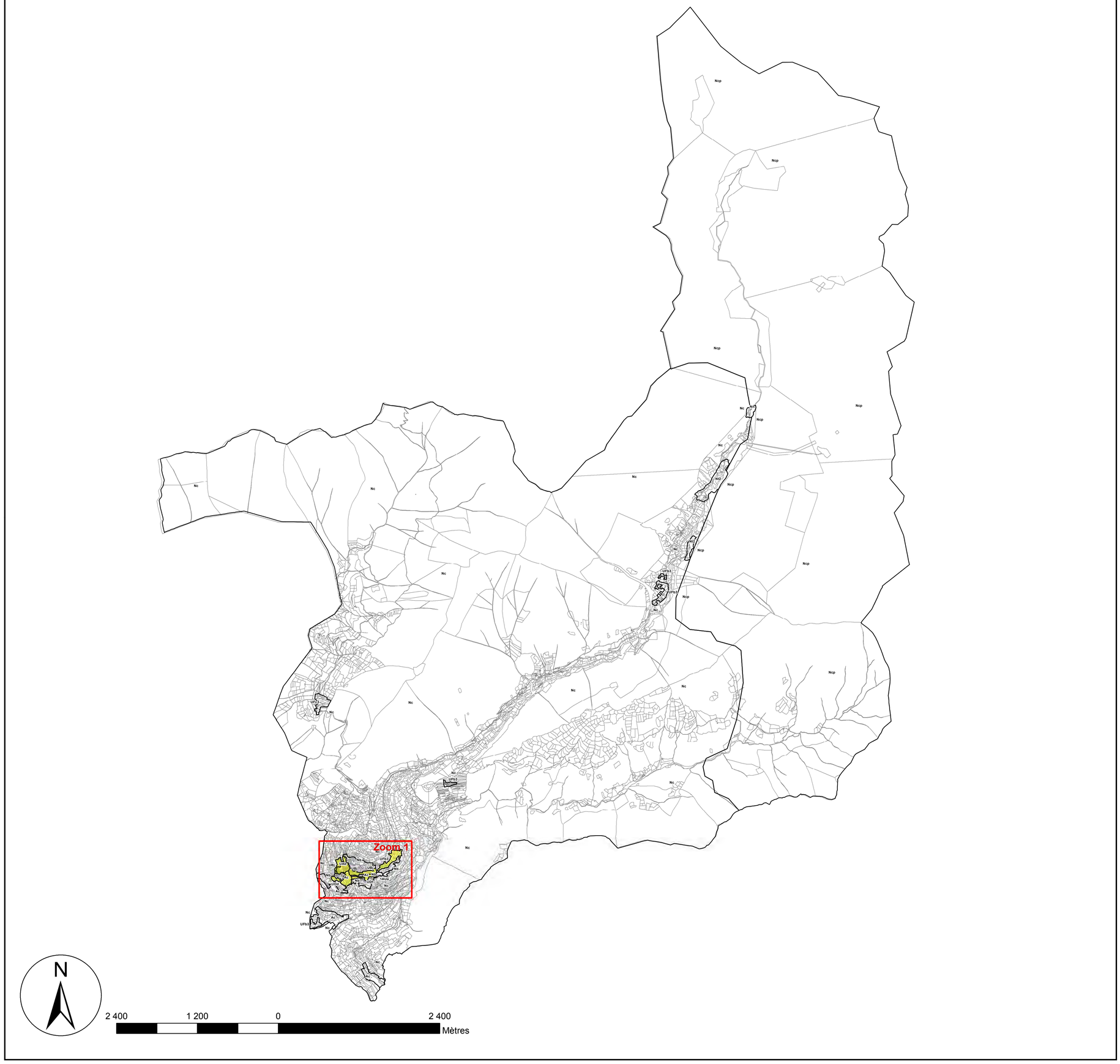

Zoom 1 - 1/2500

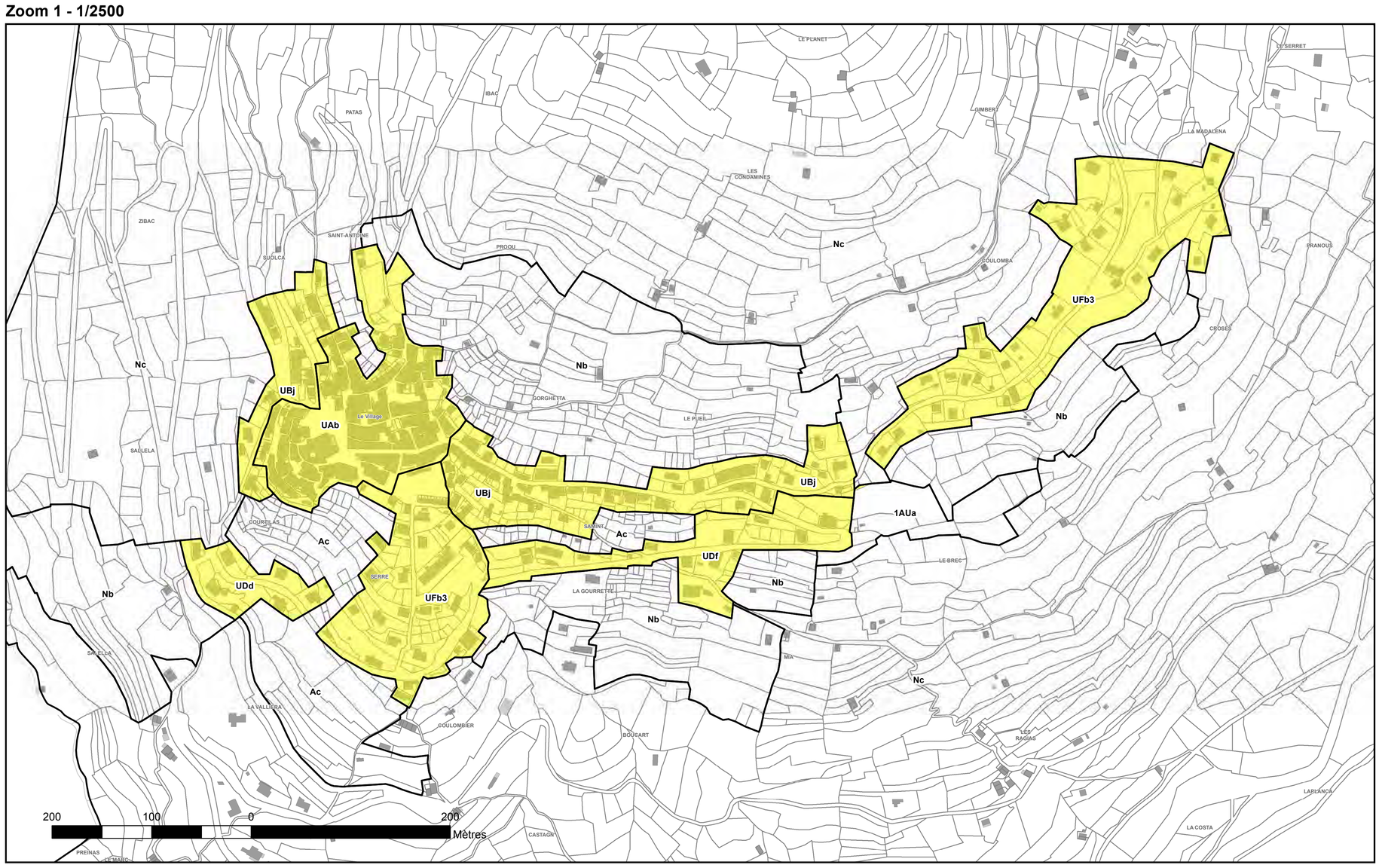

©SIGNCA – PCI © DGFIP Cadastre. Droits réservés

PREFECTURE

AR du 29 octobre 2021
006-200030195-20211021-19384_4-DE

Métropole Nice Côte d'Azur
DGA Mobilité , Aménagement et Développement Durable
Pôle Aménagement
Direction de l'Urbanisme
Service Planification

Droit de Préemption Urbain métropolitain

LA BOLLÈNE-VÉSUBIE

Périmètre d'étude : **La Bollène-Vésubie**
Echelle graphique : **1 : 15 000_1 : 2 500**
Système RGF 93 - Projection Lambert 93

Légende

Ua — Zonage réglementaire du PLUm

Périmètre du Droit de Préemption Urbain renforcé

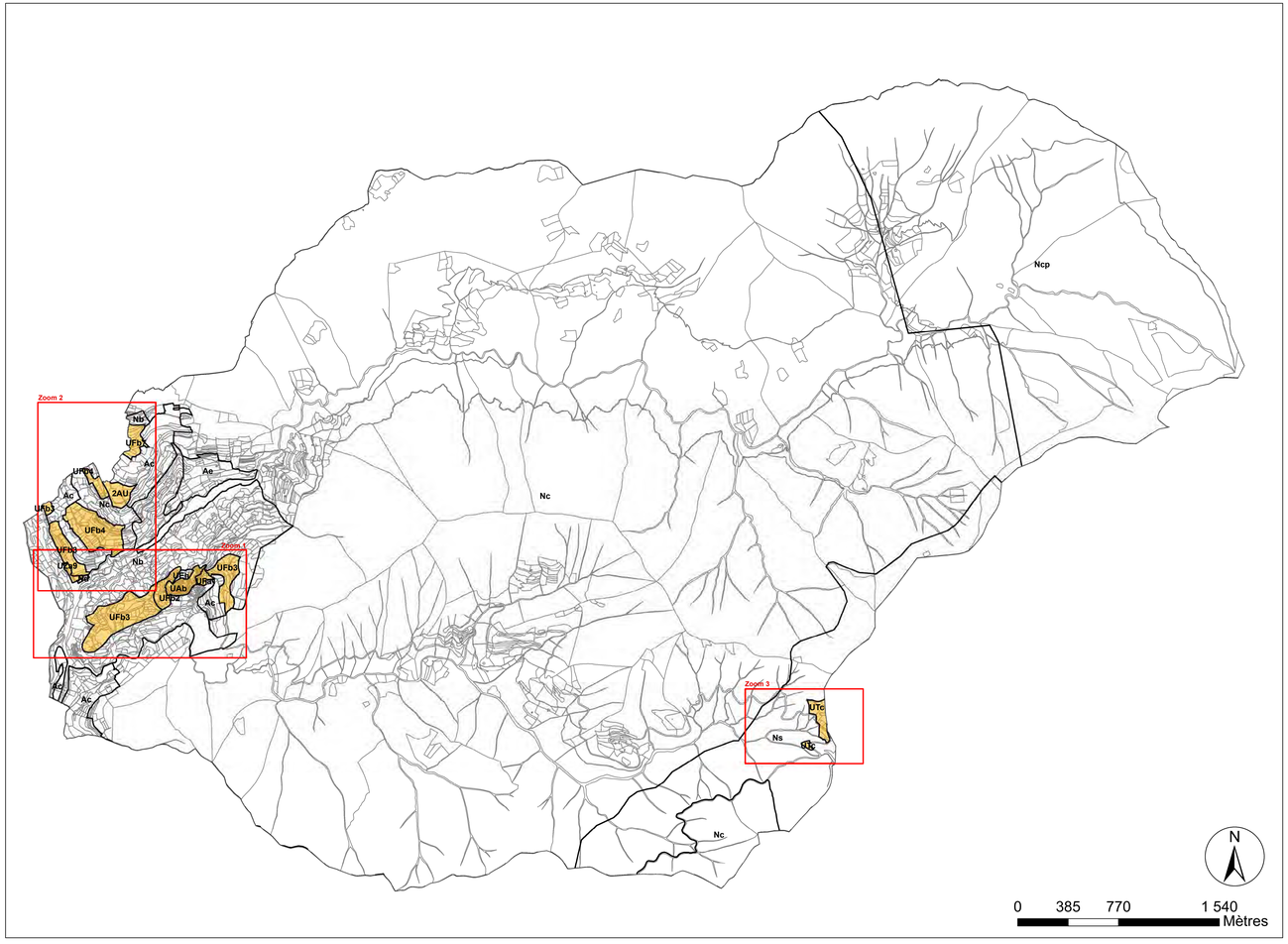

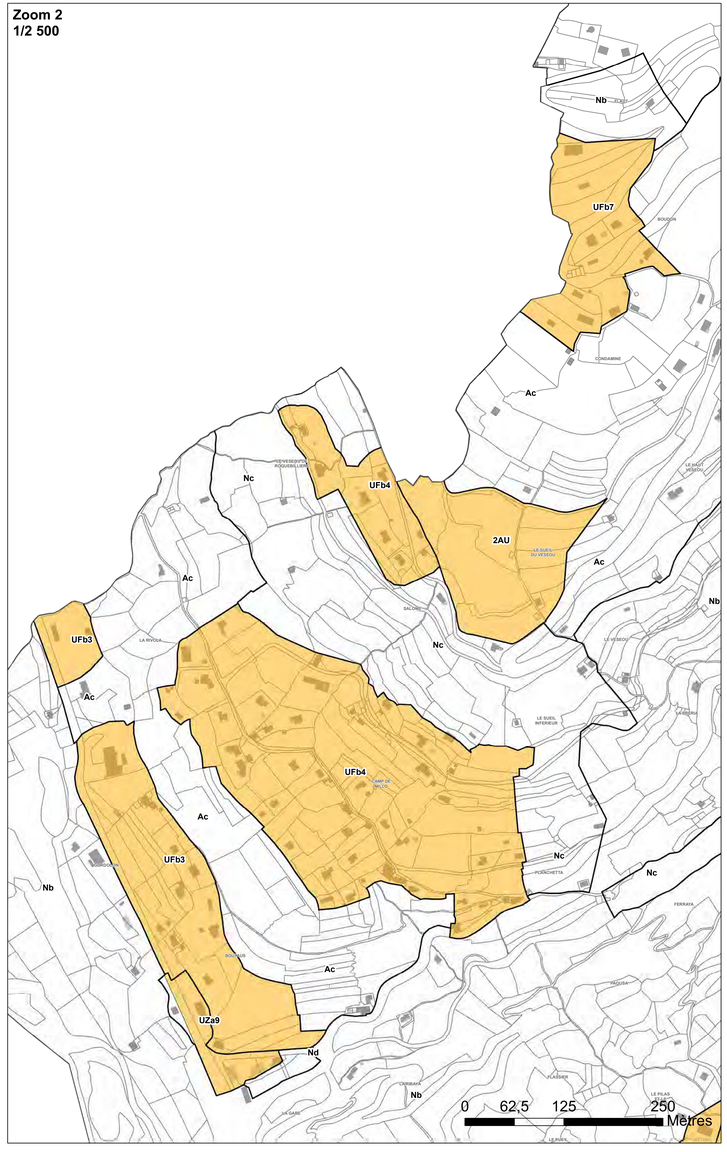

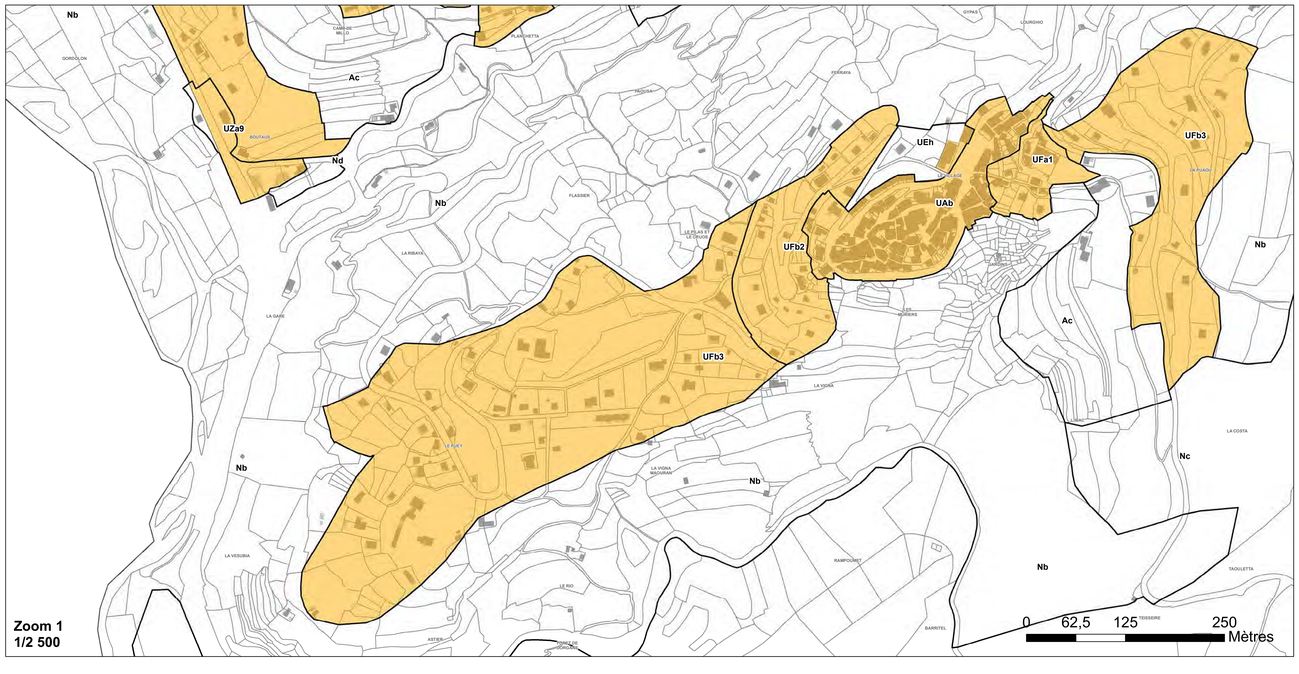

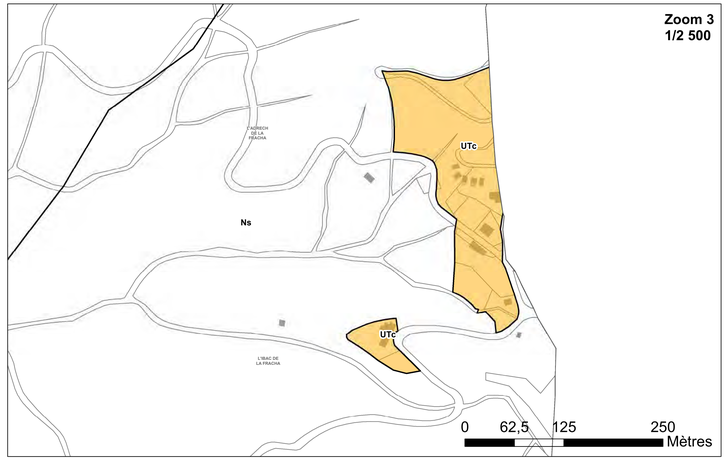

©SIGNCA – PCI © DGFIP Cadastre.

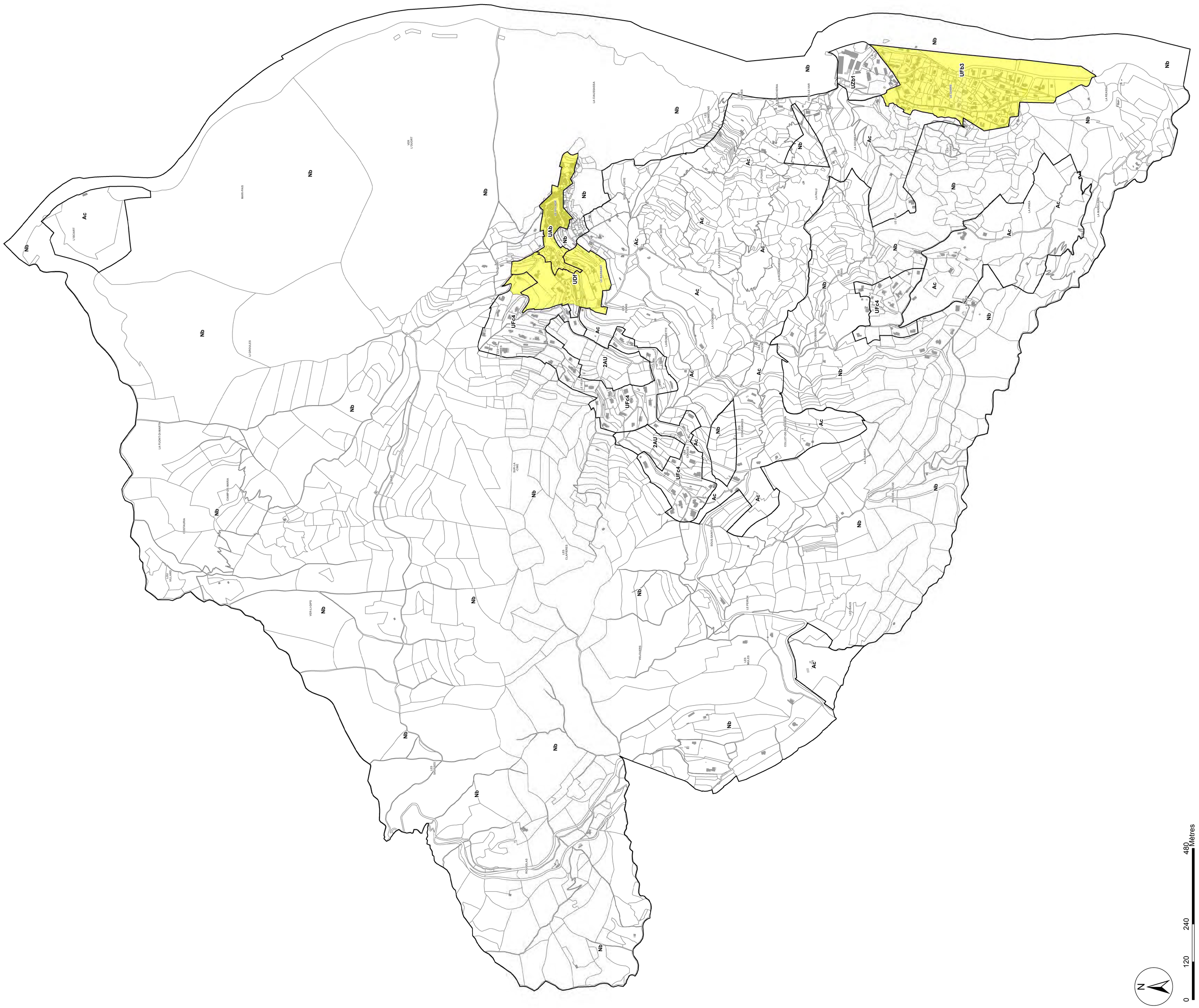
Nb
Ac
UAb
UD1
UFb3
UZ01
UF-1
UF-4
UF-5
UF-6
2AU
LA CHAPELLE
LA CROISETTE
LA PAULU
LA PAOLINA
LA VIGNA
LA MEUNIERE
LES CLAPIERES
LES GAUTIERS
LES GARRIGUES
LES MEES
LE FENOUIL
LES VILLARS
LES VIEILLIERS
LES DOUCAS
LA CHAUSSASSA
LA FONT-DU-MARTIN
CAMP-DE-MARIA
LA CROIX-DE-PIERRE
LE BARRAS
LA MAURELLIERE
LA MEUNIERE
LA CROIX-DE-PIERRE
LE FENOUIL
LES MEES
LES GAUTIERS
LES VILLARS
LES VIEILLIERS
LES DOUCAS
LES CLAPIERES
LA CHAUSSASSA
LA FONT-DU-MARTIN
CAMP-DE-MARIA
LA CROIX-DE-PIERRE
LE BARRAS
LA MAURELLIERE
LA MEUNIERE
LA CROISETTE
LA PAULU
LA PAOLINA
LA VIGNA
LES GARRIGUES
LES CLAPIERES
LES GAUTIERS
LES VILLARS
LES VIEILLIERS
LES DOUCAS
LES MEES
LE FENOUIL
LES GAUTIERS
LES CLAPIERES
LES DOUCAS
LES MEES
LE FENOUIL
LES VILLARS
LES VIEILLIERS
LES DOUCAS
LES CLAPIERES
LES GAUTIER

Métropole Nice Côte d'Azur
DGA Mobilité , Aménagement et Développement Durable
Pôle Aménagement
Direction de l'Urbanisme
Service Planification

Droit de Préemption Urbain métropolitain

LE BROC

Périmètre d'étude : **Le Broc**
Echelle graphique : **1 : 7500**
Système RGF 93 - Projection Lambert 93

Légende

- Ua — Zonage réglementaire du PLUm
- Périmètre du Droit de Préemption Urbain

PREFECTURE
AR du 29 octobre 2021
006-200039059-20211021-193bb_4-AE

©SIGN/CA – PCI © DGFiP Cadastre. Droits réservés

500 Mètres 0 250 500

N

PREFECTURE

AR du 29 octobre 2021
006-200030195-20211021-19384_4-DE

Droit de Préemption Urbain métropolitain

CAGNES-SUR-MER

Périmètre d'étude : **Cagnes-sur-Mer**
Echelle : **1 : 5 000**
Système RGF 93 - Projection Lambert 93

Métropole Nice Côte d'Azur
DGA Mobilité , Aménagement et Développement Durable
Pôle Aménagement
Direction de l'Urbanisme
Service Planification

MÉTROPOLE NICE CÔTE D'AZUR

Légende

Ua — Zonage réglementaire du PLUm

Périmètre du Droit de Préemption Urbain

Périmètre du Droit de Préemption Urbain renforcé

0 250 500 1 000 Mètres

N

©SIGNCA – PCI © DGFiP Cadastre. Droits réservés

Métropole Nice Côte d'Azur
DGA Mobilité , Aménagement et Développement Durable
Pôle Aménagement
Direction de l'Urbanisme
Service Planification

PREFECTURE
Mise en vigueur 2019

Droit de Préemption Urbain métropolitain

CAP D'AIL

Périmètre d'étude : **Cap d'Ail**
Échelle graphique : **1 : 2500**
Système RGF 93 - Projection Lambert 93

Légende

Ua — Zonage réglementaire du PLUm

Périmètre du Droit de Préemption Urbain renforcé

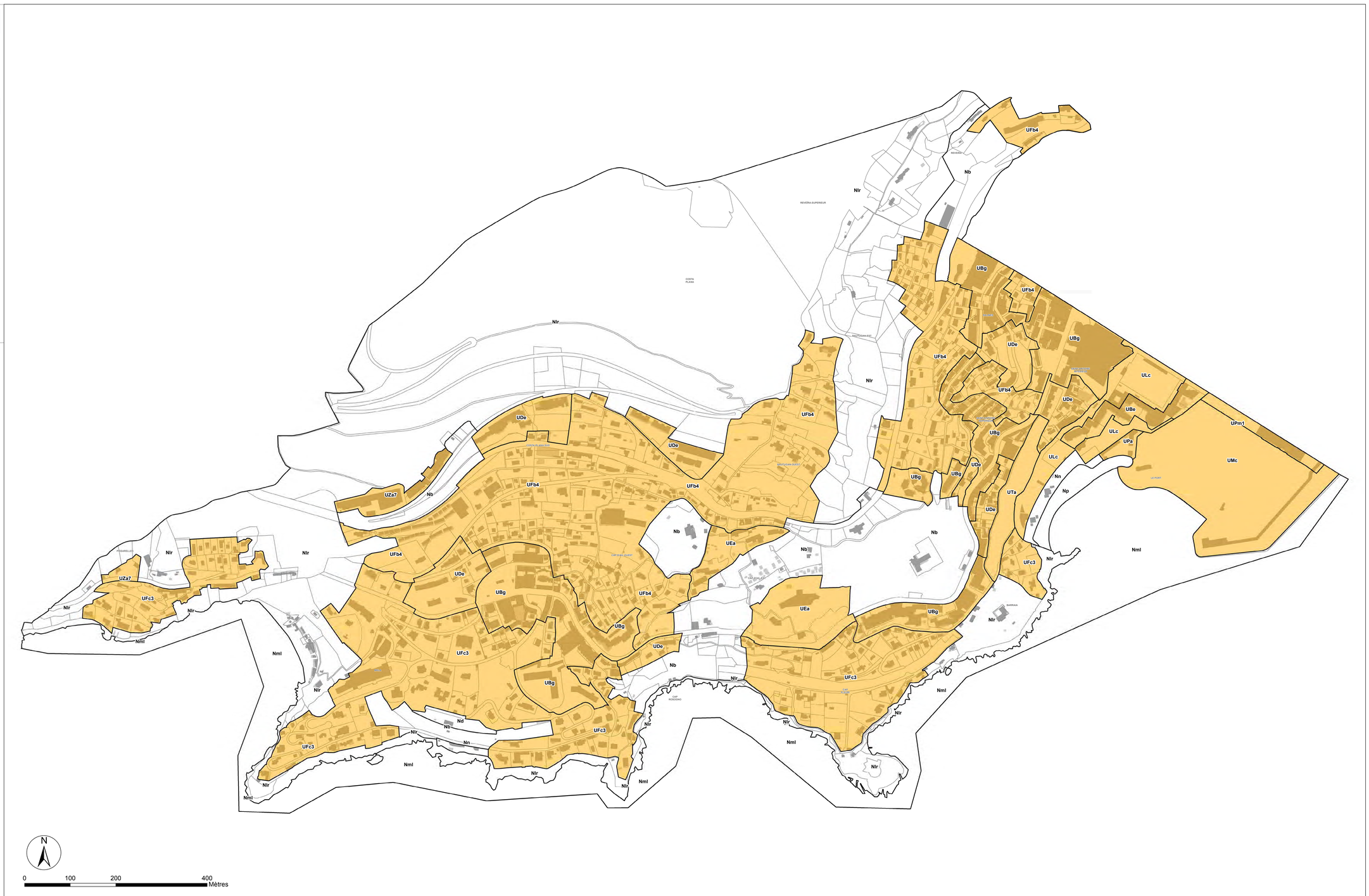

©SIGNCA – PCI © DGFiP Cadastre. Droits réservés

PREFECTURE
AR du 29 octobre 2021
PLAN LOCAL D'URBANISME DE LA MÉTROPOLE NICE CÔTE D'AZUR

Métropole Nice Côte d'Azur
DGA Mobilité , Aménagement et Développement Durable
Pôle Aménagement
Direction de l'Urbanisme
Service Planification

Droit de Préemption Urbain métropolitain

CARROS

Périmètre d'étude : **Carros**
Échelle graphique : **1 : 5000**
Système RGF 93 - Projection Lambert 93

Légende

- Ua — Zonage réglementaire du PLUm
- Périmètre du Droit de Préemption Urbain
- Périmètre du Droit de Préemption Urbain renforcé

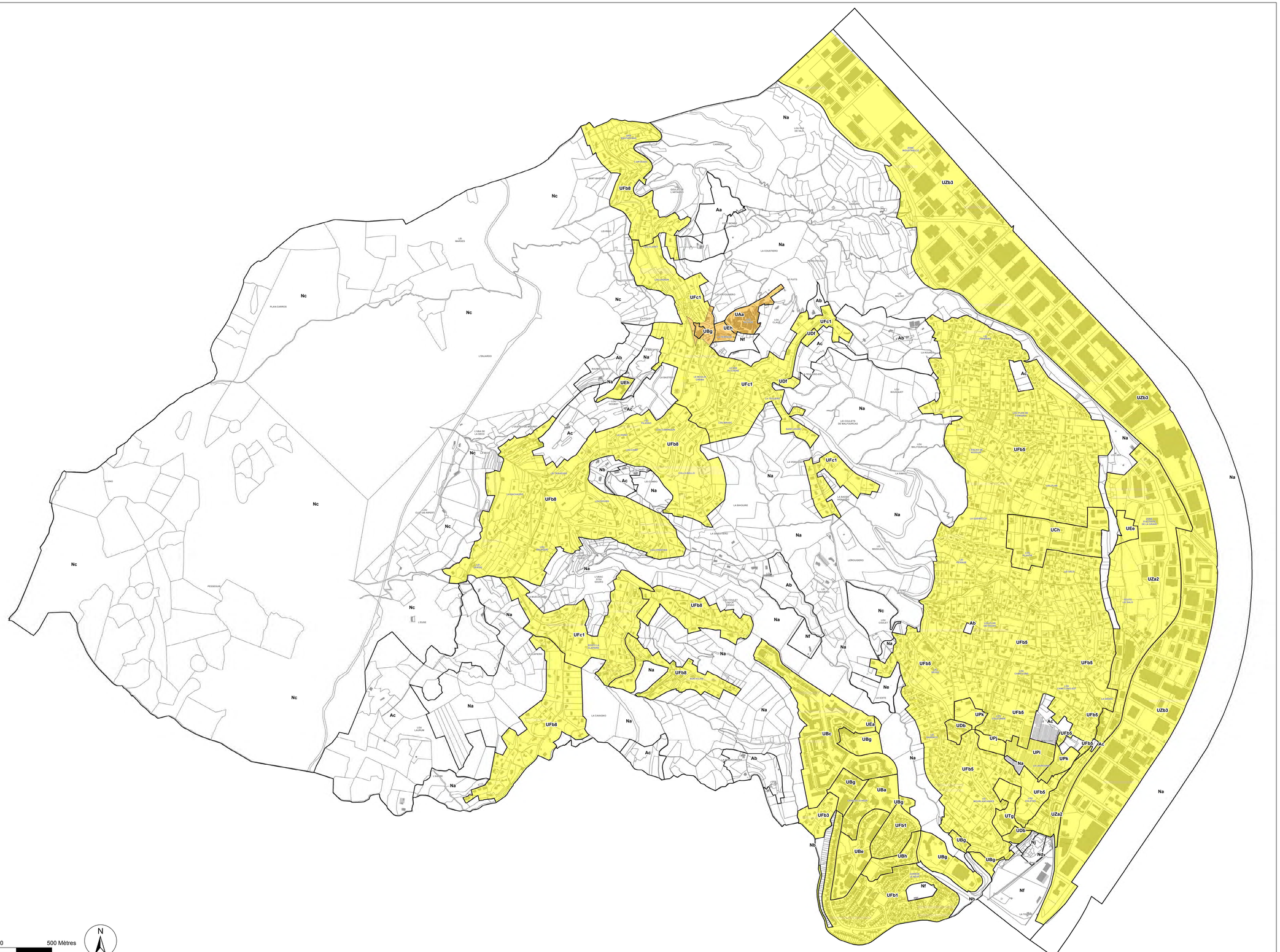

©SIGNCA – PCI © DGFiP Cadastre. Droits réservés

PREFECTURE
AR du 29 octobre 2021
006-200030195-20211021-19384_4-DE

©IGNCA – PCI © DGFiP Cadastre. Droits réservés

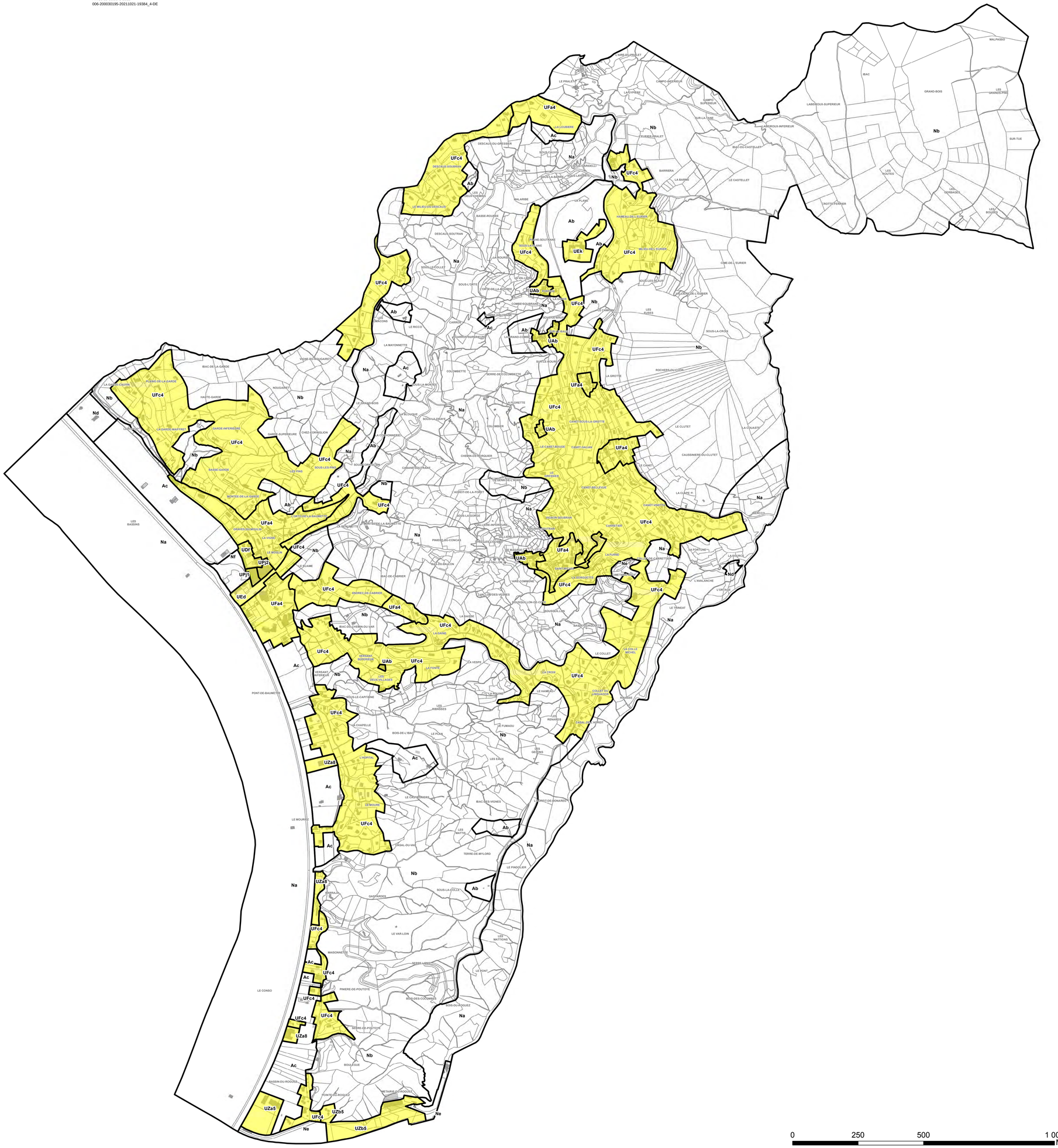
UFa4
UFc4
UAb
UEk
Ab
Ac
Na
Nb
Nd
Ne
Nf
Nl
UDf
UPj1
UPj2
UEd
UZa8
UZa5
UZb5
LA LOUBIERE
DESCAUS-DU-GRESSIER
DESCAUS-SOUDRAN
LE MILIEU-DES-DESCAUS
DESCAUS-SOUTRAN
HAMEAU-DE-L'EURIER
CIME-DE-L'EURIER
LA MAYONNETTE
IBAC-DE-LA-GARDE
PLAINE-DE-LA-GARDE
HAUTE-GARDE
LA-GARDE-INFERIEURE
GARDE-SUPERIEURE
BASSE-GARDE
MONTEE-DE-LA-GARDE
LES PINS
SOUS-LES-PINS
LES BASSINS
GRAVES-DU-MOULIN
LA VIGNE
LE BOSCON
LE RUAME
IBAC-DE-CABRIES
CHEMIN-DE-CABRIES
IBAC-DU-CHEMIN-DU-VAR
VERSANT-SUBERGUE
VERSANT-APESEGUE
LES MOUSCLADES
PONT-DE-BAUMETTE
SOUS-LE-CAPITOINE
LA CHAPELLE
L'HOMTAS
LE MOURRE
LE CONSO
IBAC-DU-CASTELLET
LE CASTELLET
LA BARNE
BARRIERA
LABEROUX-SUPERIEUR
LABEROUX-INFERIEUR
IBAC
GRAND-BOIS
MALPASSO
LES GRANDS-PRE
SUR-TUE
LES ROUTES
LES GERBAGES
LES BOUSCS
CROTES-D'EURIER
LE PLAN
LA MOURRE
SOUS-LE-COLLET
SOUS-L'ORTE
COMTE-DE-LA-CORDE
COMBE-DU-BRAND
LE RICCO
LA GROTTE
ROCHERS-DU-CUCO
SOUS-LA-CROIX
LES FURES
LE CLUTET
LA CLUSETY
CAUSSINIERS-DU-CLUTET
LE CANET-ROUGE
CANET-GAGIAN
CANET-BELEYDE
CANET-VINATIER
CANNETAN
LA FURINE
LA FORTUNE
LA SOURCE
L'AVALANCHE
L'ORTAUD
LE TRINGAT
LA COLLE-RICHES
LE COLLET
LA CROIX
LE HAMEAU
COLLET-DU-LINGUADOR
LES REMARDS
COMBE-DE-L'HERMIT
LES GESSONS
LES EAUX
IBAC-DES-VIGNES
L'HERMIT-DE-SIGNAREN
LES MATTIS
TERRE-DE-MYLORD
LE PINDOLIER
SOUS-LA-COLLE
GASPARDES
LE VAR-LOIN
LES MATTIONS
LE TONT
MAISONNETTE
PINIERE-DE-POUTOYE
SOUS-DES-COCOMBES
SOUS-DU-ROQUEZ
TERRE-DE-POUTOYE
BOULOGUE
PONTET-DU-ROQUEZ
MITTAIRE-DU-ROQUEZ
LA GARDE-COUVIN
LA-GARDE-MAUTRE
CHEZ-CORVIGLION
LE GRAND-BOIS
LA CLOCHE
LA FONTE
LA SAUGE
LA VESPE
LA CROIX
LA FONTE
LES RIBASSES
LE FUMAGOU
LES GESSONS
LES MATTIONS
LE CASTELLET
LA BARNE
LE HAMEAU
LA COLLE-RICHES
LE COLLET
LA SOURCE
L'AVALANCHE
L'ORTAUD
LE TRINGAT
LA FORTUNE
LA CLUSETY
LE CLUTET
LA GROTTE
LE CANET
LA CLAPE
RICCO
LA FURINE
LA FONTE
LA CROIX
LE HAMEAU
LES REMARDS
LES GESSONS
LES EAUX
LES MATTIS
LE PINDOLIER
LE TONT
LES MATTIONS
LE VAR-LOIN
LES FURES
SOUS-LA-CROIX
ROCHERS-DU-CUCO
LA GROTTE
LE CLUTET
LA CLUSETY
CAUSSINIERS-DU-CLUTET
LE CANET
LA CLAPE
RICCO
L'AVALANCHE
L'ORTAUD
LE TRINGAT
LA COLLE-RICHES
LE COLLET
LA SOURCE
LES ROUTES
LES GERBAGES
LES BOUSCS
SUR-TUE
LES GRANDS-PRE
MALPASSO
IBAC
GRAND-BOIS
LABEROUX-SUPERIEUR
LABEROUX-INFERIEUR
IBAC-DU-CASTELLET
CROTES-D'EURIER
CIME-DE-L'EURIER
HAMEAU-DE-L'EURIER
BOUCHES-DU-CUCO
SOUS-LA-CROIX
LES FURES

PREFECTURE
AR du 29 octobre 2021
006-200030195-20211021-19384_4-DE

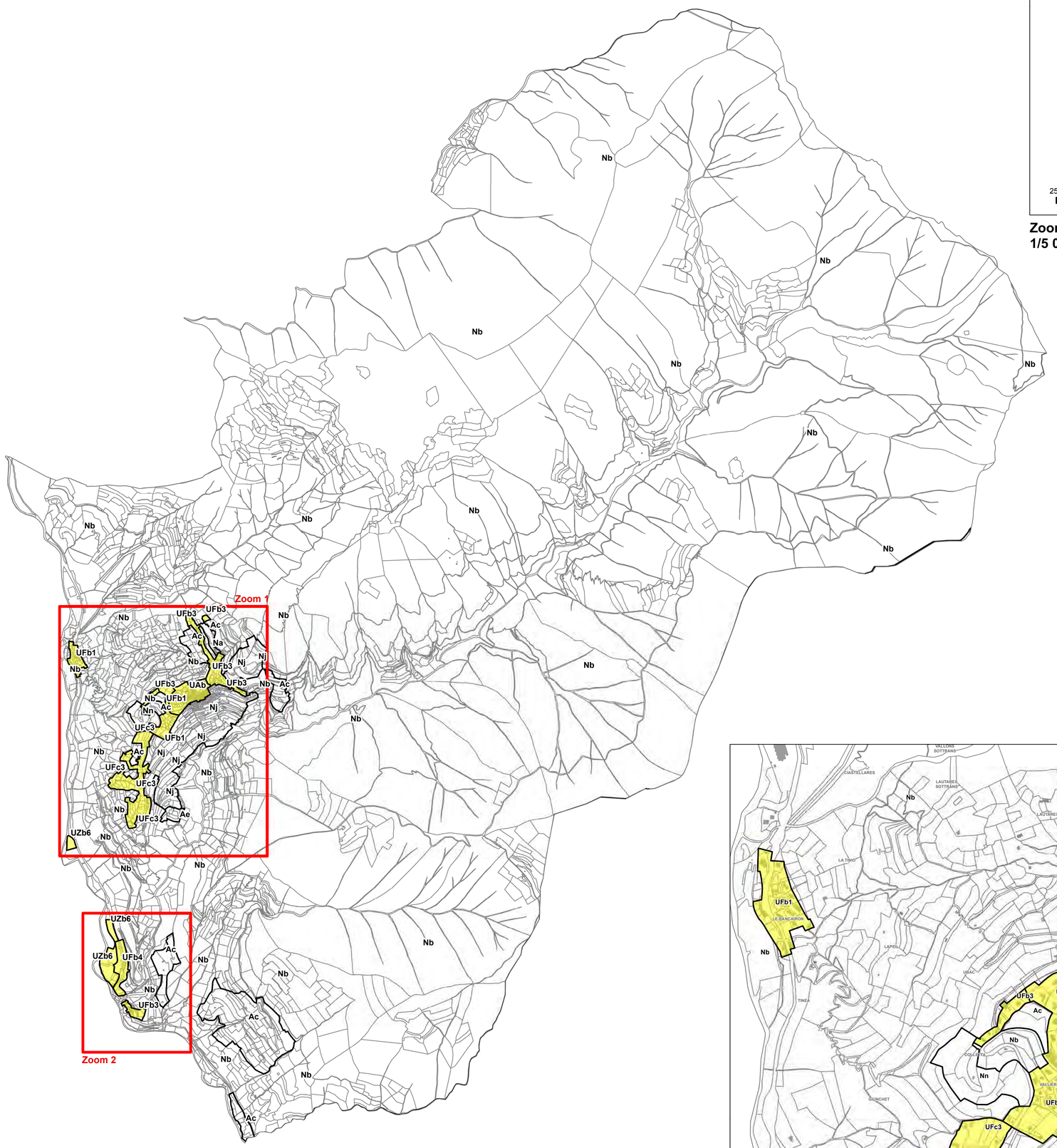
Nb
Nb
Nb

PREFECTURE

AR du 29 octobre 2021
006-200030195-20211021-19384_4-DE

©IGNCA – PCI © DGFiP Cadastre. Droits réservés

Légende

- Ua — Zonage réglementaire du PLUm
- Périmètre du Droit de Préemption Urbain
- Périmètre du Droit de Préemption Urbain renforcé

Métropole Nice Côte d'Azur
DGA Mobilité , Aménagement et Développement Durable
Pôle Aménagement
Direction de l'Urbanisme
Service Planification

Droit de Préemption Urbain métropolitain

COLOMARS

Périmètre d'étude : **Colomars**
Echelle graphique : **1 : 4000**
Système RGF 93 - Projection Lambert 93

0 200 400 800 Mètres

N

©SIGNCA – PCI © DGFIP Cadastre. Droits réservés

PREFECTURE
AR du 29 octobre 2021
006-200030195-20211021-19384_4-DE

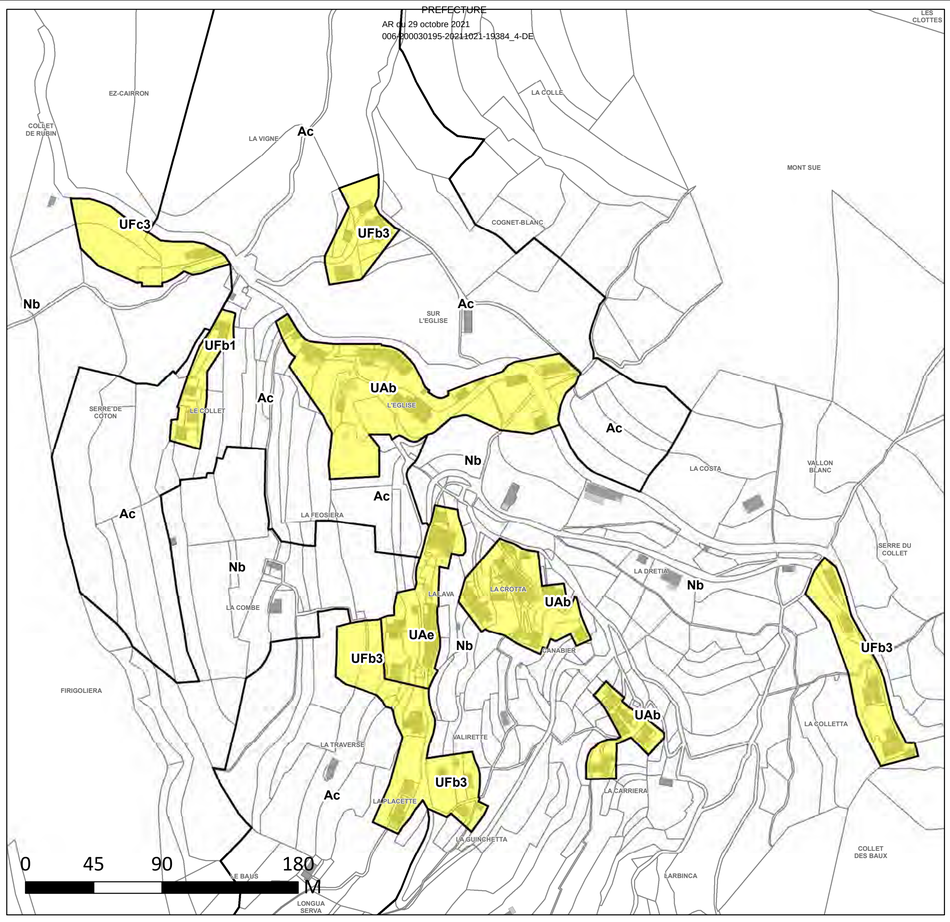

Zoom 1 - 1 : 2 000

Zoom 2 - 1 : 2 000

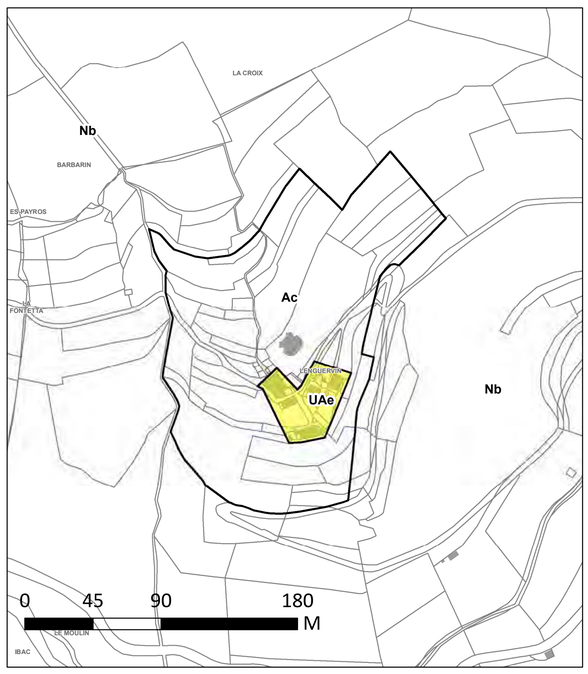

Légende

Ua — Zonage réglementaire du PLUm

Périmètre du Droit de Préemption Urbain

Métropole Nice Côte d'Azur
DGA Mobilité , Aménagement et Développement Durable
Pôle Aménagement
Direction de l'Urbanisme
Service Planification

Droit de Préemption Urbain métropolitain

DURANUS

Périmètre d'étude : **Duranus**
Échelle graphique : **1 : 10 000_1 : 2000**
Système RGF 93 - Projection Lambert 93

PREFECTURE
AR du 29 octobre 2021
006-200039195-20211021-19384_4-DE

Métropole Nice Côte d'Azur
DGA Mobilité , Aménagement et Développement Durable
Pôle Aménagement
Direction de l'Urbanisme
Service Planification

Droit de Préemption Urbain métropolitain

EZE

Périmètre d'étude : **EZE**
Échelle graphique : **1 : 5000**
Système RGF 93 - Projection Lambert 93

Légende

Ua — Zonage réglementaire du PLUm

Périmètre du Droit de Préemption Urbain

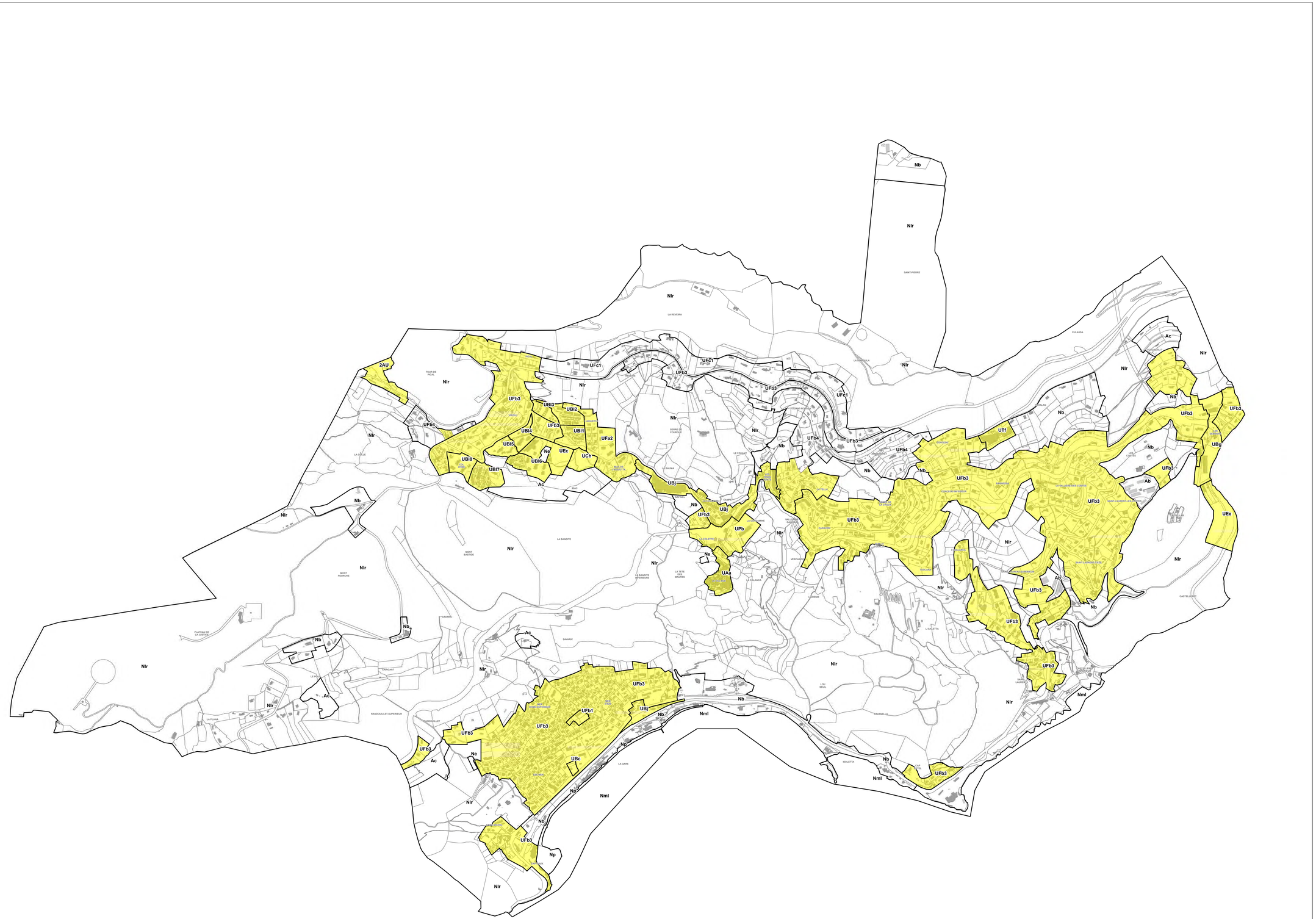

©SIGNCA – PCI © DGFiP Cadastre. Droits réservés

N

0 125 250 500 Mètres

PREFECTURE
AR du 29 octobre 2021
006-200030195-20211021-19384_4-DE

Métropole Nice Côte d'Azur
DGA Mobilité , Aménagement et Développement Durable
Pôle Aménagement
Direction de l'Urbanisme
Service Planification

Droit de Préemption Urbain métropolitain

FALICON

Périmètre d'étude : **FALICON**
Échelle graphique : **1 : 4 500**
Système RGF 93 - Projection Lambert 93

Légende

- Ua — Zonage réglementaire du PLUm
- Périmètre du Droit de Préemption Urbain
- Périmètre du Droit de Préemption Urbain Renforcé

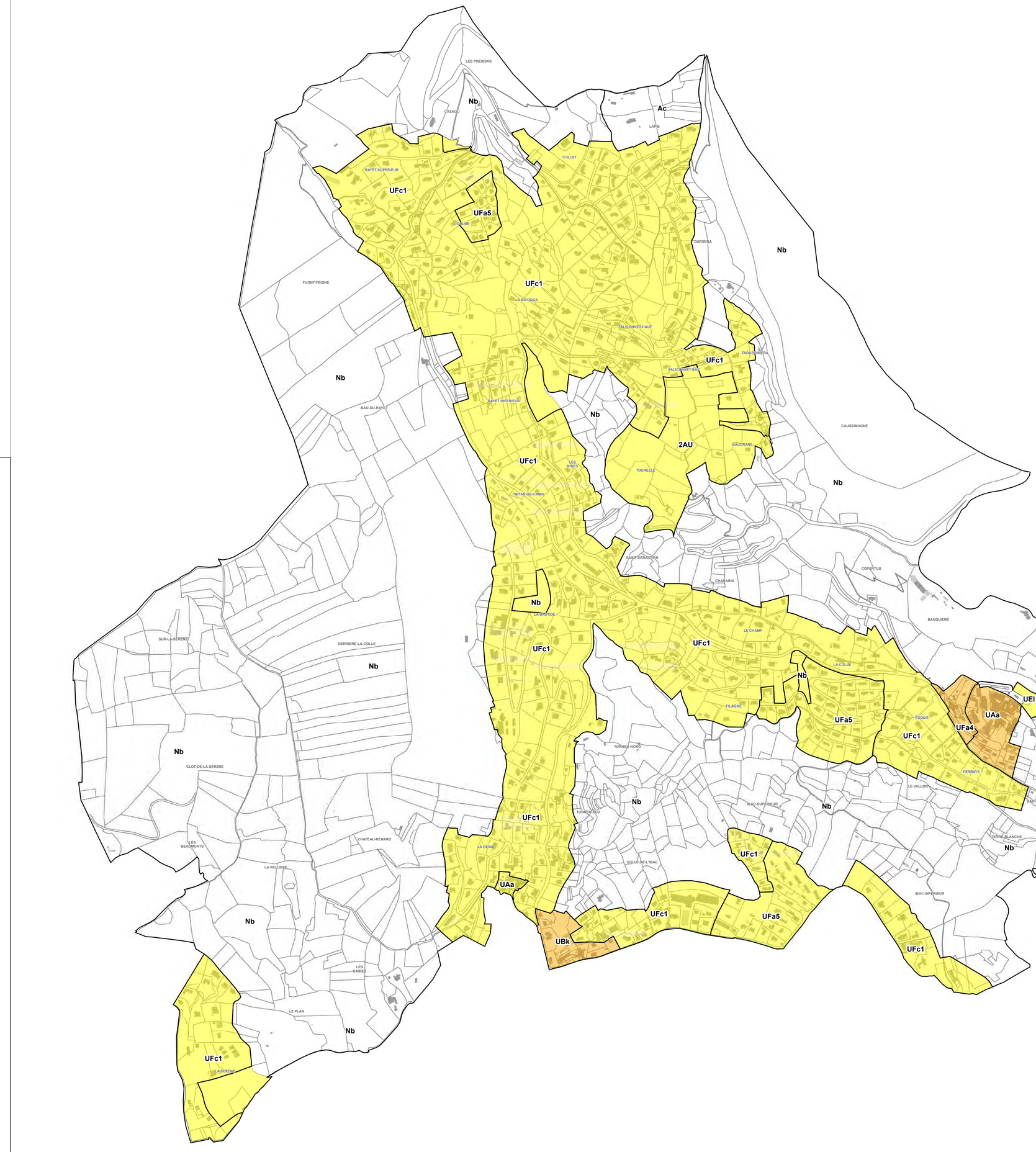

©SIGNCA – PCI © DGFiP Cadastre. Droits réservés

PREFECTURE
AR du 29 octobre 2021
006-200030195-20211021-19384_4-DE

©SIGNCA – PCI © DGFIP Cadastre. Droits réservés

Légende

- Ua — Zonage réglementaire du PLUm
- Périmètre du Droit de Préemption Urbain
- Périmètre du Droit de Préemption Urbain renforcé

Métropole Nice Côte d'Azur
DGA Mobilité , Aménagement et Développement Durable
Pôle Aménagement
Direction de l'Urbanisme
Service Planification

Droit de Préemption Urbain métropolitain

GATTIÈRES

Périmètre d'étude : **Gattières**
Échelle graphique : **1 : 3 500 _ 1 : 15 000**
Système RGF 93 - Projection Lambert 93

0 125 250 500 Mètres

Partie Nord-Ouest
1 : 15 000

0 350 700 1 400 Mètres

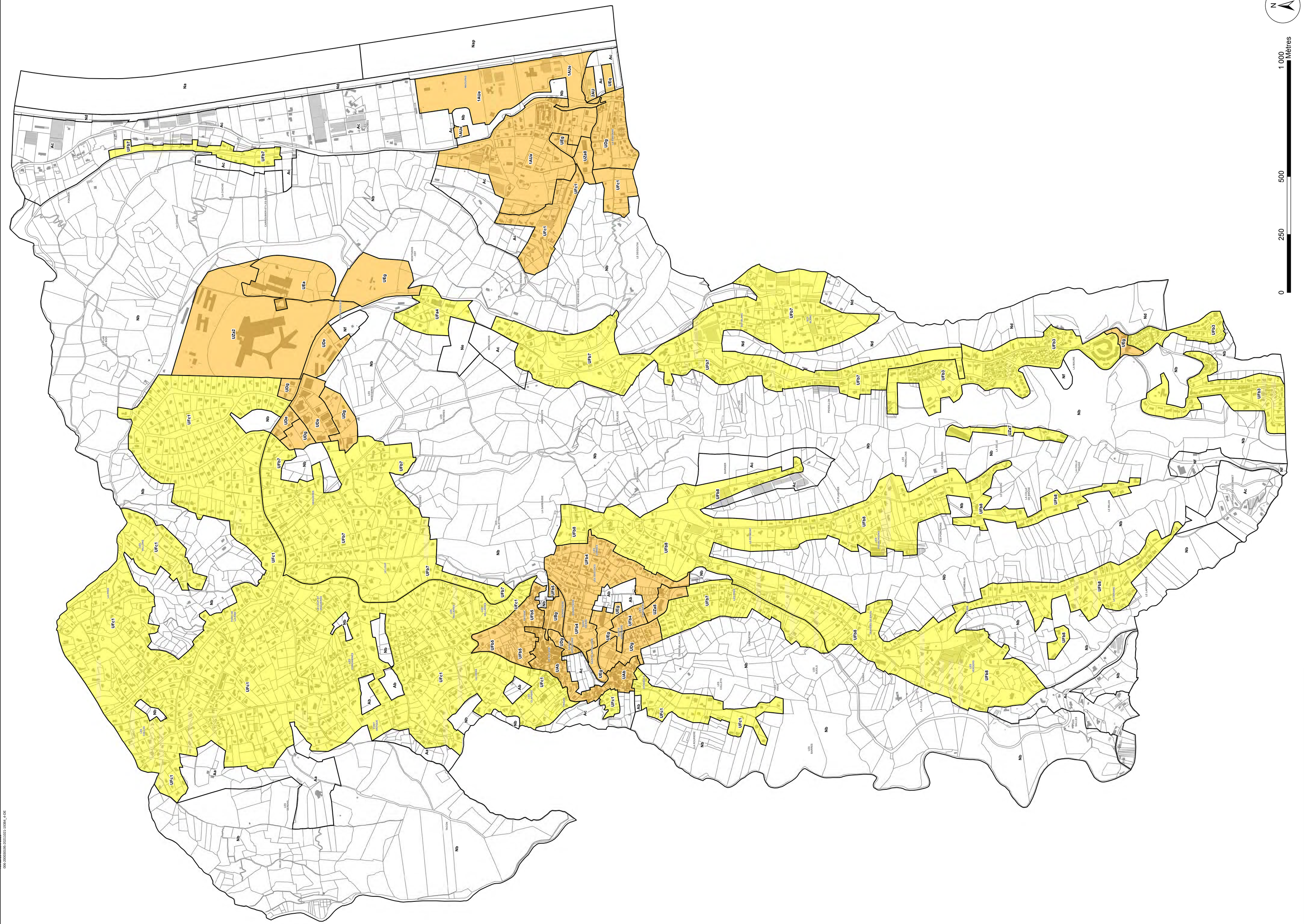
Na
Nap
Nd
Nb
Ac
UFb1
UFb7
UFe1
UFe2
UFe3
UFe4
UFe5
UFb8
UFb4
UFb5
UFb6
UAa
UAa1
UAa2
UAa3
UAa4
UAa5
UAa6
UAa7
UAa8
UAa9
UAa10
UAa11
UAa12
UAa13
UAa14
UAa15
UAa16
UAa17
UAa18
UAa19
UAa20
UAa21
UAa22
UAa23
UAa24
UAa25
UAa26
UAa27
UAa28
UAa29
UAa30
UAa31
UAa32
UAa33
UAa34
UAa35
UAa36
UAa37
UAa38
UAa39
UAa40

PREFECTURE
AR du 05 octobre 2021
SIRA 20000195_20210221-19384_4-DE

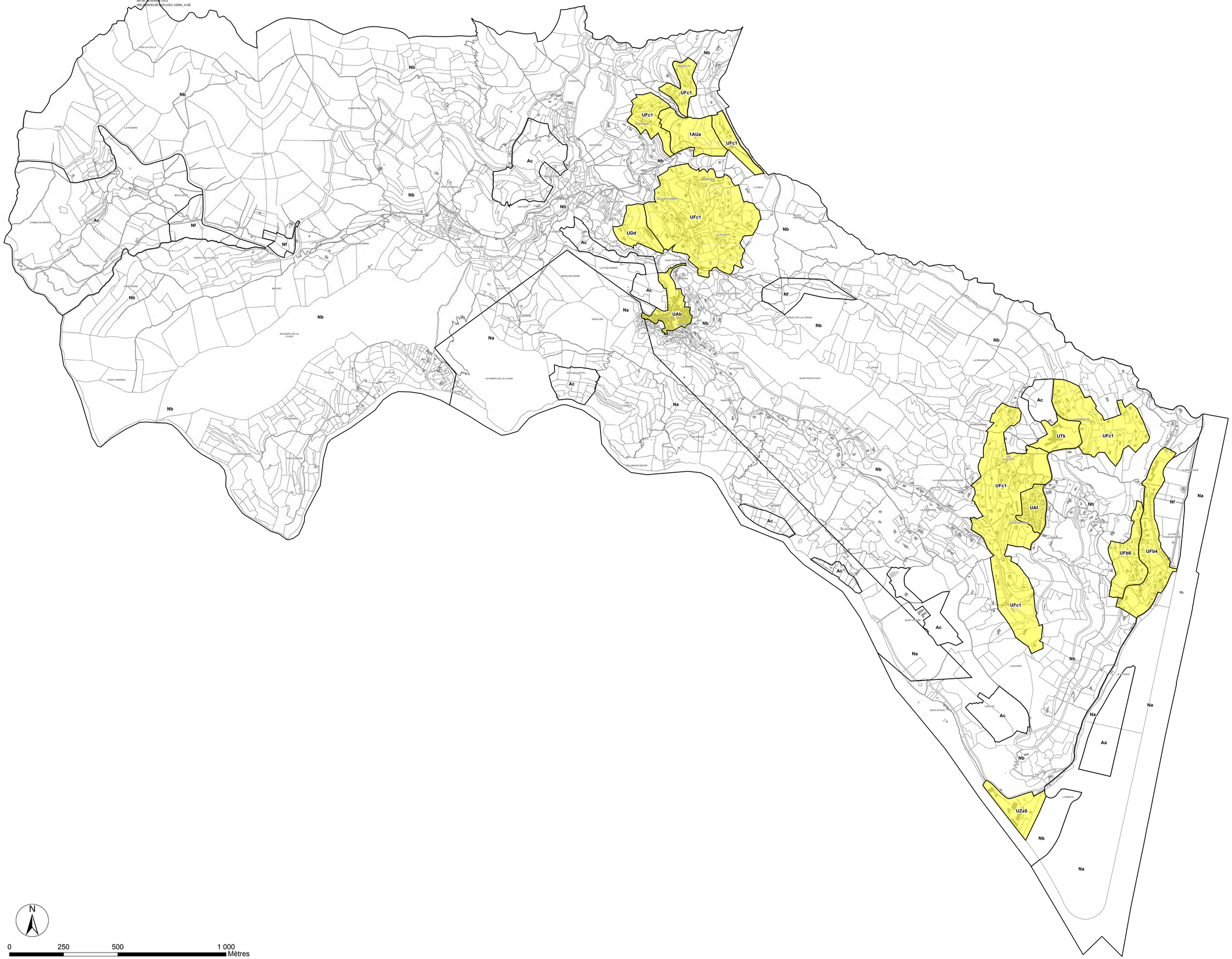

Légende

Ua Zonage réglementaire du PLUm

Périmètre du Droit de Préemption Urbain

©SIGNCA – PCI © DGFIP Cadastre. Droits réservés

Métropole Nice Côte d'Azur
DGA Mobilité , Aménagement et Développement Durable
Pôle Aménagement
Direction de l'Urbanisme
Service Planification

Droit de Préemption Urbain métropolitain

GILETTE

Périmètre d'étude : **Gilette**
Échelle graphique : **1 : 8000**
Système RGF 93 - Projection Lambert 93

PREFECTURE

AR du 29 octobre 2021

006-200029195-20211021-19384_4-DE

Métropole Nice Côte d'Azur
DGA Mobilité , Aménagement et Développement Durable
Pôle Aménagement
Direction de l'Urbanisme
Service Planification

Droit de Préemption Urbain métropolitain

ILONSE

Périmètre d'étude : **Ilonse**
Échelle graphique : **1 : 18 000_1 : 1 000**
Système RGF 93 - Projection Lambert 93

Légende

Ua Zonage réglementaire du PLUm

Périmètre du Droit de Préemption Urbain

©SIGNCA – PCI © DGFIP Cadastre. Droits réservés

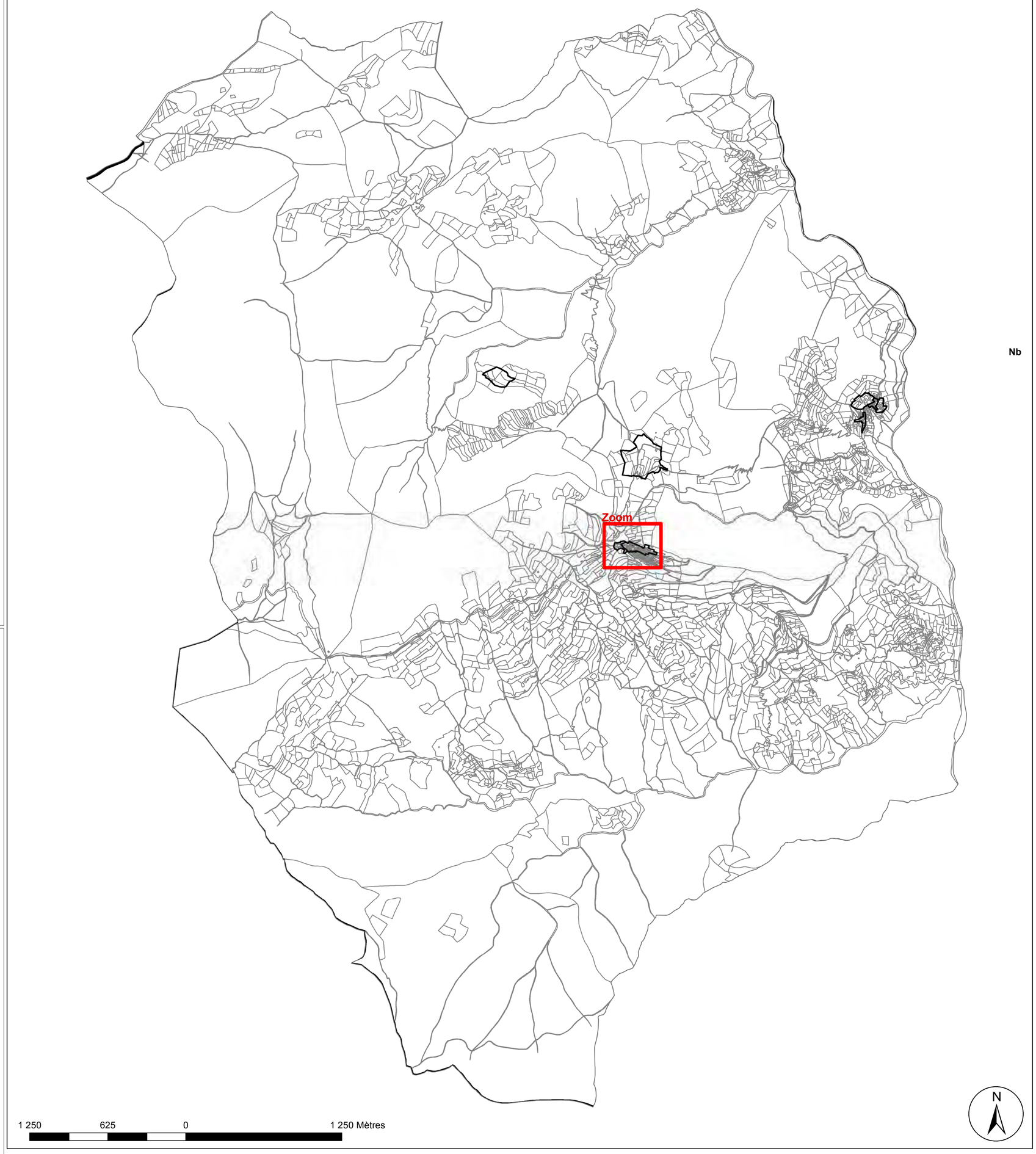

Zoom 1/1000

PREFECTURE
AR du 29 octobre 2021
006-200030195-20211021-19384_4-DE

Zoom 1 - 1 : 2 500

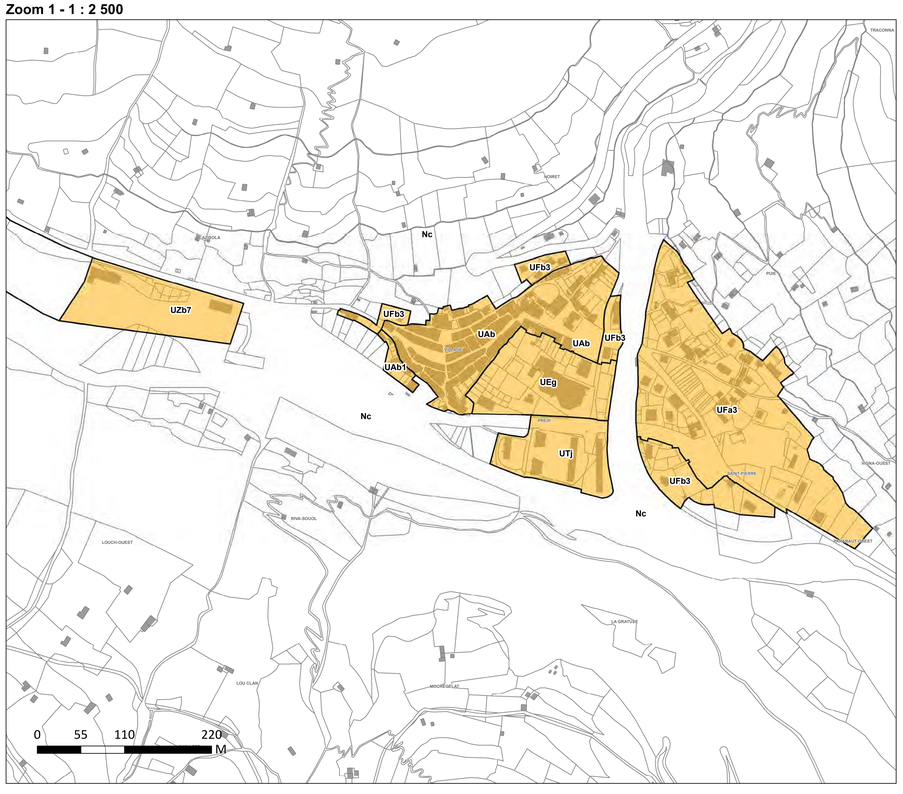

Zoom 2 - 1 : 2 500

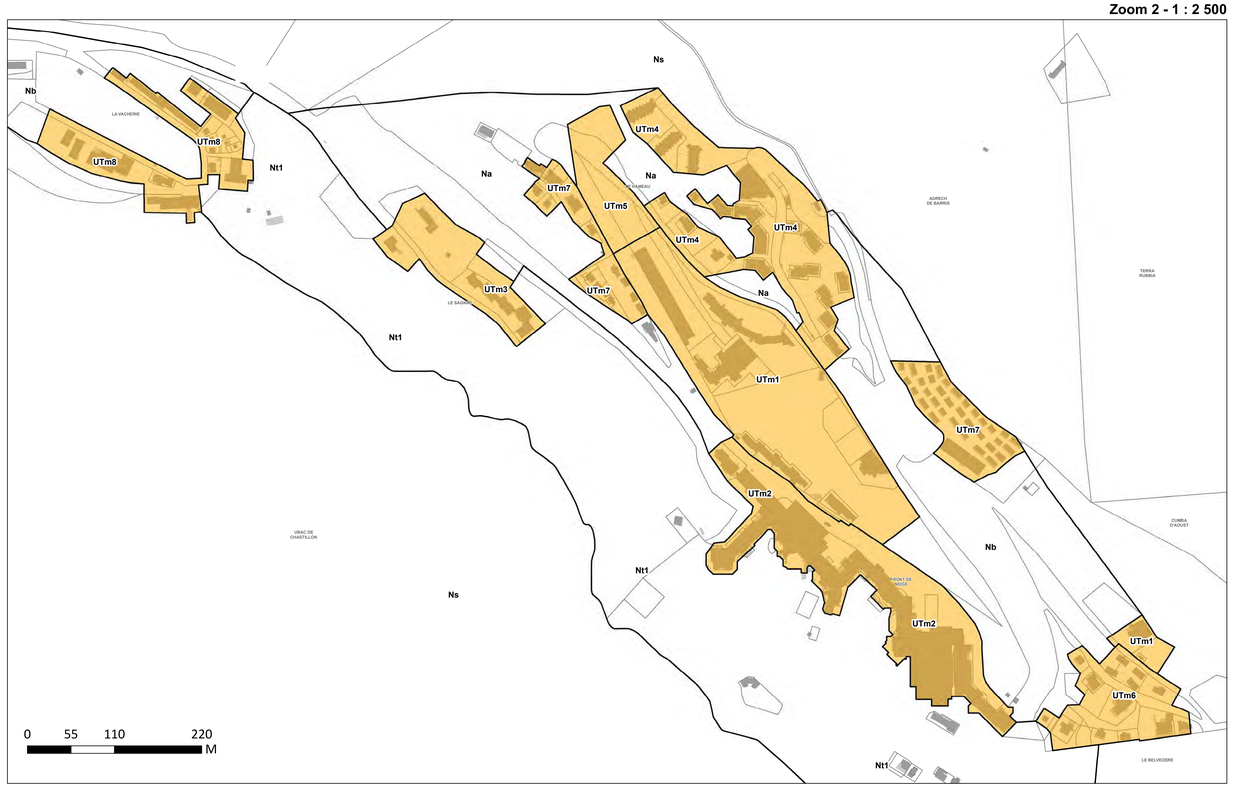

Légende

Ua — Zonage réglementaire du PLUm

Périmètre du Droit de Préemption Urbain renforcé

Métropole Nice Côte d'Azur
DGA Mobilité , Aménagement et Développement Durable
Pôle Aménagement
Direction de l'Urbanisme
Service Planification

Droit de Préemption Urbain métropolitain

ISOLA

Périmètre d'étude : **Isola**
Échelle graphique : **1 : 20 000 - 1 : 2 500**
Système RGF 93 - Projection Lambert 93

©SIGNCA – PCI ©.DGFiP.Cadastre. Droits réservés

PREFECTURE
AR du 29 octobre 2021
006-200030196-20211021-19384_4-DE

Zoom 1

Zoom 2

2 000 1 000 0 2 000 Mètres

Zoom 2 - 1:6000

260 130 0 260 Mètres

Zoom 1 - 1:6000

625 312,5 0 625 Mètres

©SIGNCA – PCI © DGFiP Cadastre. Droits réservés

Légende

Ua Zonage réglementaire du PLUm

Périmètre du Droit de Préemption Urbain

Métropole Nice Côte d'Azur
DGA Mobilité , Aménagement et Développement Durable
Pôle Aménagement
Direction de l'Urbanisme
Service Planification

Droit de Préemption Urbain métropolitain

LANTOSQUE

Périmètre d'étude : **Lantosque**
Échelle graphique : **1 : 20 000 - 1 : 6000**
Système RGF 93 - Projection Lambert 93

PREFECTURE
AR du 29 octobre 2021
006-200030195-20211021-19384_4-DE

Métropole Nice Côte d'Azur
DGA Mobilité , Aménagement et Développement Durable
Pôle Aménagement
Direction de l'Urbanisme
Service Planification

Droit de Préemption Urbain métropolitain

LEVENS

Périmètre d'étude : **Levens**
Échelle graphique : **1 : 10 000**
Système RGF 93 - Projection Lambert 93

Légende

- Ua — Zonage réglementaire du PLUm
- Périmètre du Droit de Préemption Urbain
- Périmètre du Droit de Préemption Urbain renforcé

Na
Nb
Nd
Ac
Nas
UFc1
UFb7
UBg
UAb
UBk
UBd
UZa6
UBj1
UBj2
UBj
UDh
UFa2
Au
LA BALCHIERA
VERS LE MOULIN
TERRASSE LEVENS
SARCALONDO
SUR LE COLLET
VENTABRE
GRAND'RAGUE
LE HAUT DE FONTREBIO
CLOTES
CASTELLAR
FONDBLANCA
BALMA DE L'ASSION
FAJA
LES CLOTES
GRAVA
LA GRAVA
TREBAUSSES
COL DE LA CRUS
FONTENZE
LA SAGNA
SARSE SUBRANE
COLLE DE MILIAN
BLETTA BAUS
FERRION
FOND DE CANTERA
ROUSSONES
LA GUMBA
L'ALBAREA
LA COLLINE
PRODARRI
LE BOULAGE
LA FONTE
VEAO
SURIA
LA FANGA
SAINTE-ANNE
LA MOLA
LE CROS
L'ALPASSA
FONTBUERTO
FONT DE FOURNIER
LE PLAN
HAURUS
L'ARMELA
LA CORONETTA
LI VALLONS
PESSEGUIERE
SAINT JOSEPH
PORTE ROUGE
LES VALLONS
CASTEL VIEL
LA CHAUNE
LA VIZIRE
MILHANS
MOZE
FERROLASSE
SAINT-PETRONILLE
LE COMTE
COLL ROUSSU
MENGARDINE
CHAPELLE SAINTE
PESTRIS
VALLAE
COLLE DE MARBELLON SOUTRAN
FOND DU GISCO
ORE DE MARBELLON SOUTRAN
COLLET DE BELLET
SAINT-ANTOINE
LA CHAPELLE
LA CROIX
LA CROIX DE PRAT
SAINT-SYLVESTRE
LA FORT
LE VIGNAL
MADONNA
PRAT NORD
PRAT
VALLON DE PRAT
VALLON DE GOMBELLA
MALAUSSENA
SAUVAUT
PELOUSIN
REVESTIMOUT
FERRION-SUD
FEVESTE
FOND DEL TRONC
SAINTE-CLAIRE-SUD
GILETTA
TRAVERSA
GORGHE SEC
BERMOND
SAN PEIRA
TRASCHETTA
PRODARSIE
BAUDOIN
BARRIERA
COLLET DE FONSAUBUISSO
LE CHATEAU
FERRION BAS
CAMP DE PEYRE
AVAL
COLLE DE TRAVAS
CASTELLAR D'AMBELLA
ENTRE PEIRAS
MULIERE
PRES DES CAVALIERS
PRADIGUIER
GIANNANOVA
SARSE SUBRANE
FIGUIERES
LA CROIX
LA CROIX DE MARBELLON
OSSA DE LA BOUSSIE
LA CROIX DE MARBELLON
LA CROIX DE MARBELLON
LA CROIX DE MARBELLON

Métropole Nice Côte d'Azur
DGA Mobilité , Aménagement et Développement Durable
Pôle Aménagement
Direction de l'Urbanisme
Service Planification

Droit de Préemption Urbain métropolitain

MARIE

Périmètre d'étude : **Marie**
Échelle graphique : **1:7 500 - 1:1000**
Système RGF 93 - Projection Lambert 93

Légende

- Ua — Zonage réglementaire du PLUm
- Périmètre du Droit de Préemption Urbain

PREFECTURE
AR du 29/09/2021 - 2021
006-200030195-20211001-19384_4-DE

©SIGNCA – PCI © DGFIP Cadastre. Droits réservés

Ac
Nb
UAb
Zoom 1

Zoom 1 - 1 / 1000

75 0 37.5 75 Mètres

600 0 300 600 Mètres

N

Métropole Nice Côte d'Azur
DGA Mobilité , Aménagement et Développement Durable
Pôle Aménagement
Direction de l'Urbanisme
Service Planification

Droit de Préemption Urbain métropolitain

NICE

Périmètre d'étude : **Nice**
Échelle graphique : **1 : 13 000**
Système RGF 93 - Projection Lambert 93

Légende

- Ua — Zonage réglementaire du PLUm
- Périmètre du droit de Préemption Urbain
- Périmètre du droit de Préemption Urbain renforcé
- Périmètre du droit de Préemption du Département

PREFECTURE
Arr du 29 octobre 2021
06A06406A06_20211031-193844_4-DE

©SIGNCA – PO © IGNFP Cadastre. Droits réservés

N

1 300 Mètres 0 650 1 300

Métropole Nice Côte d'Azur
DGA Mobilité , Aménagement et Développement Durable
Pôle Aménagement
Direction de l'Urbanisme
Service Planification

Droit de Préemption Urbain métropolitain

RIMPLAS

Périmètre d'étude : **Rimplas**
Echelle graphique : **1 : 15000_1 : 1500**
Système RGF 93 - Projection Lambert 93

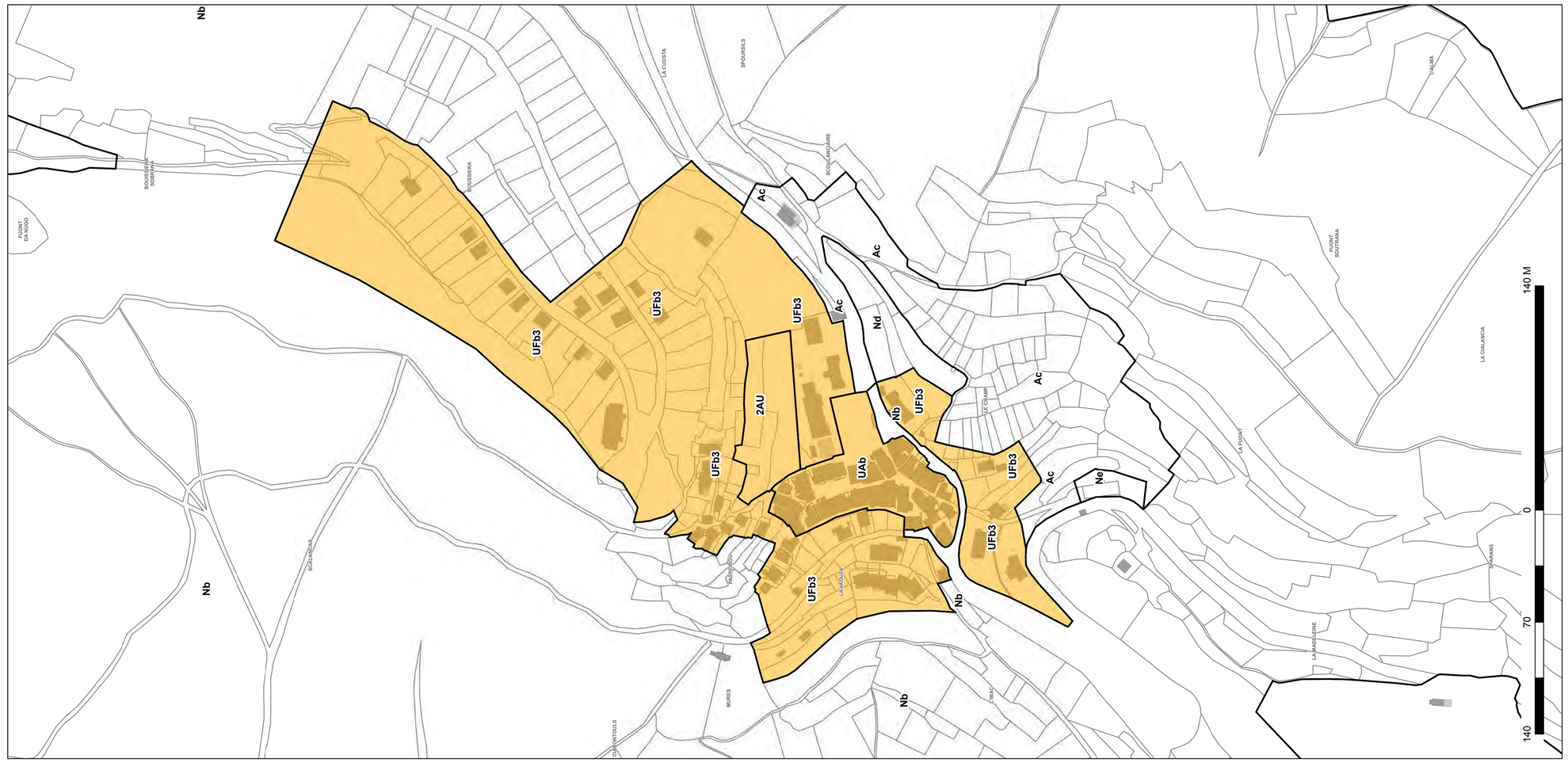

Zoom 1 - 1/1500

Légende

Ua — Zonage réglementaire du PLUm

Périmètre du Droit de Préemption Urbain renforcé

©SIGNCA – PCI © DGFiP Cadastre. Droits réservés

PREFECTURE
AR du 29 octobre 2021
006-200030195-20211021-19384_4-0E

Métropole Nice Côte d'Azur
DGA Mobilité , Aménagement et Développement Durable
Pôle Aménagement
Direction de l'Urbanisme
Service Planification

Droit de Préemption Urbain métropolitain

ROQUEBILLIÈRE

Périmètre d'étude : **Roquebillière**
Échelle graphique : **1 : 7500**
Système RGF 93 - Projection Lambert 93

Légende

- Ua — Zonage réglementaire du PLUm
- Périmètre du Droit de Préemption Urbain renforcé

©IGNV2A - PCI © DGFiP-Cadastre. Droits réservés

PREFECTURE
AR 10 79 20180M 2021
Réf.06088X0040/21-19394_4-0E

0 500 1 000 2 000 Mètres

Métropole Nice Côte d'Azur
DGA Mobilité , Aménagement et Développement Durable
Pôle Aménagement
Direction de l'Urbanisme
Service Planification

Droit de Préemption Urbain métropolitain

LA ROQUETTE-SUR-VAR

Périmètre d'étude : **La Roquette-sur-Var**
Échelle graphique : **1 : 3 500**
Système RGF 93 - Projection Lambert 93

Légende

- Ua — Zonage réglementaire du PLUm
- Périmètre du Droit de Préemption Urbain

PREFECTURE
AR 06-29 octobre 2021
Modification n°2021/01-19359_4-DE

©SIGNCA - PCI © IGN/P Cadastre Droits réservés

0 125 250 500 Metres

N

PREFECTURE

AR du 29 octobre 2021
006-200030195-20211021-19384_4-DE

Métropole Nice Côte d'Azur
DGA Mobilité , Aménagement et Développement Durable
Pôle Aménagement
Direction de l'Urbanisme
Service Planification

Droit de Préemption Urbain métropolitain

ROUBION

Périmètre d'étude : **Roubion**
Échelle graphique : **1 : 13000_ 1 : 2500**
Système RGF 93 - Projection Lambert 93

Légende

- Ua — Zonage réglementaire du PLUm
- Périmètre du Droit de Préemption Urbain renforcé

©SIGNCA – PCI © DGFIP Cadastre. Droits réservés

Zoom 1 - 1 / 2500

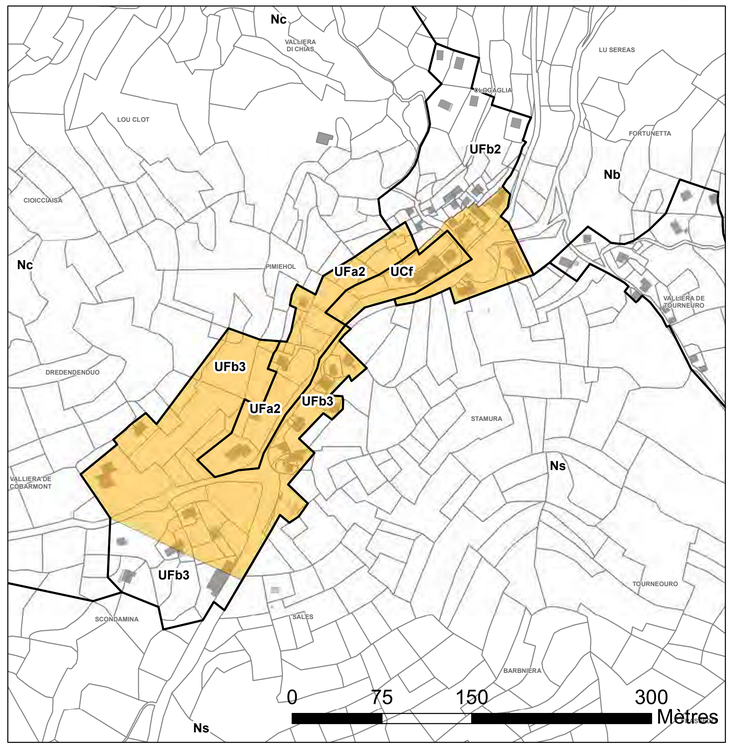

Zoom 2 - 1 / 2500

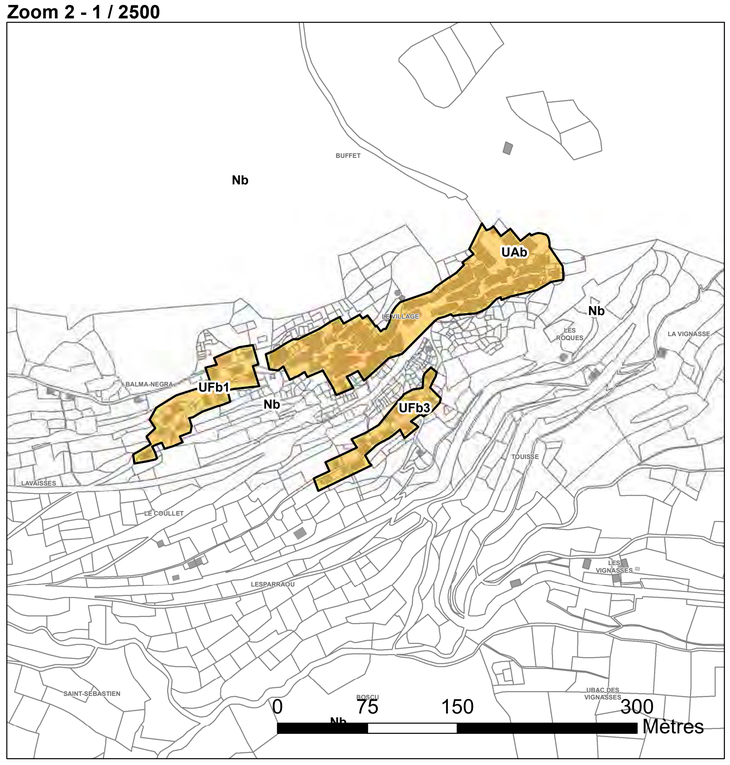

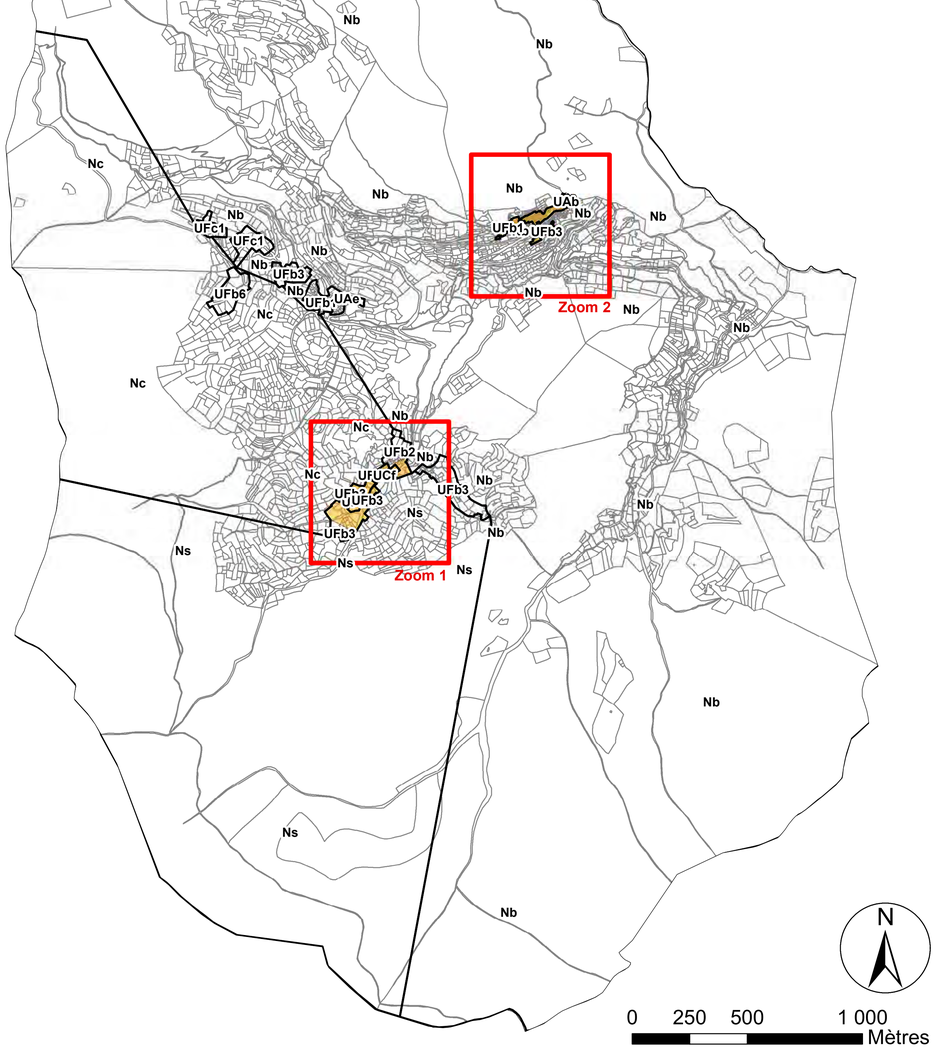

PREFECTURE
AR du 29 octobre 2021
006-200030195-20211021-19384_4-DE

©SIGNCA – PCI © DGFiP Cadastre. Droits réservés

Ncp
Nb
UZa7
UFb6
UFa1
Zoom 1
Ac
UFb3
UFa2
UAb
Zoom 2

Zoom 1 - 1 : 2 000

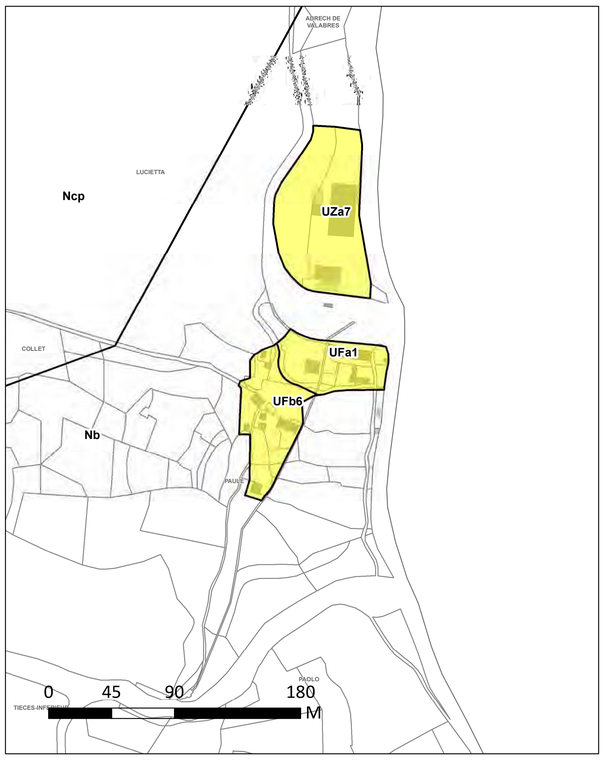

Zoom 2 - 1 : 2 000

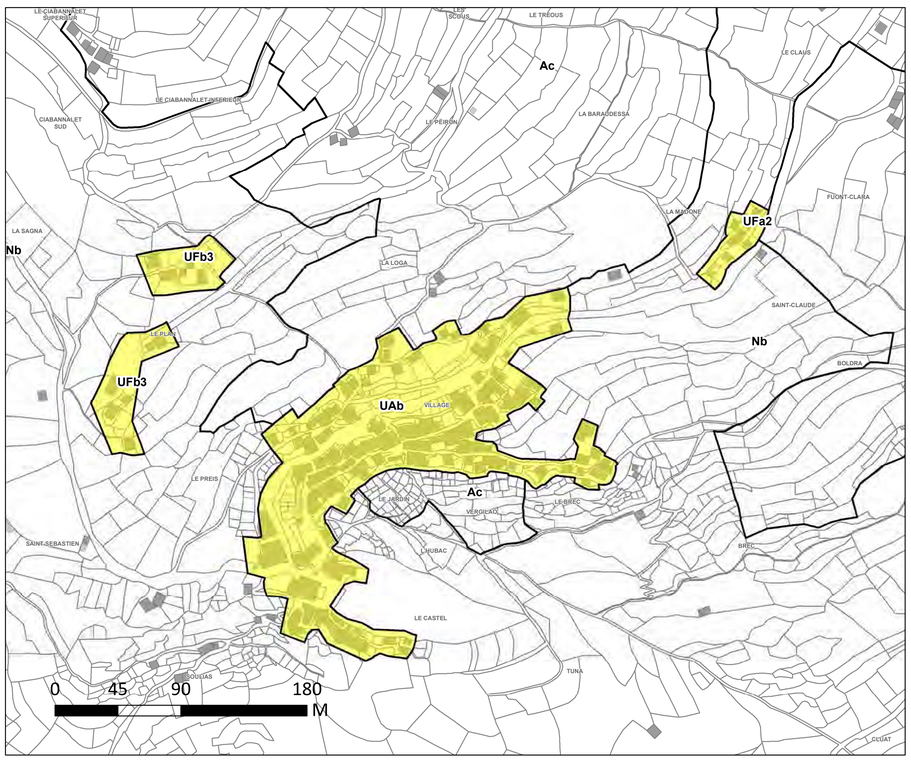

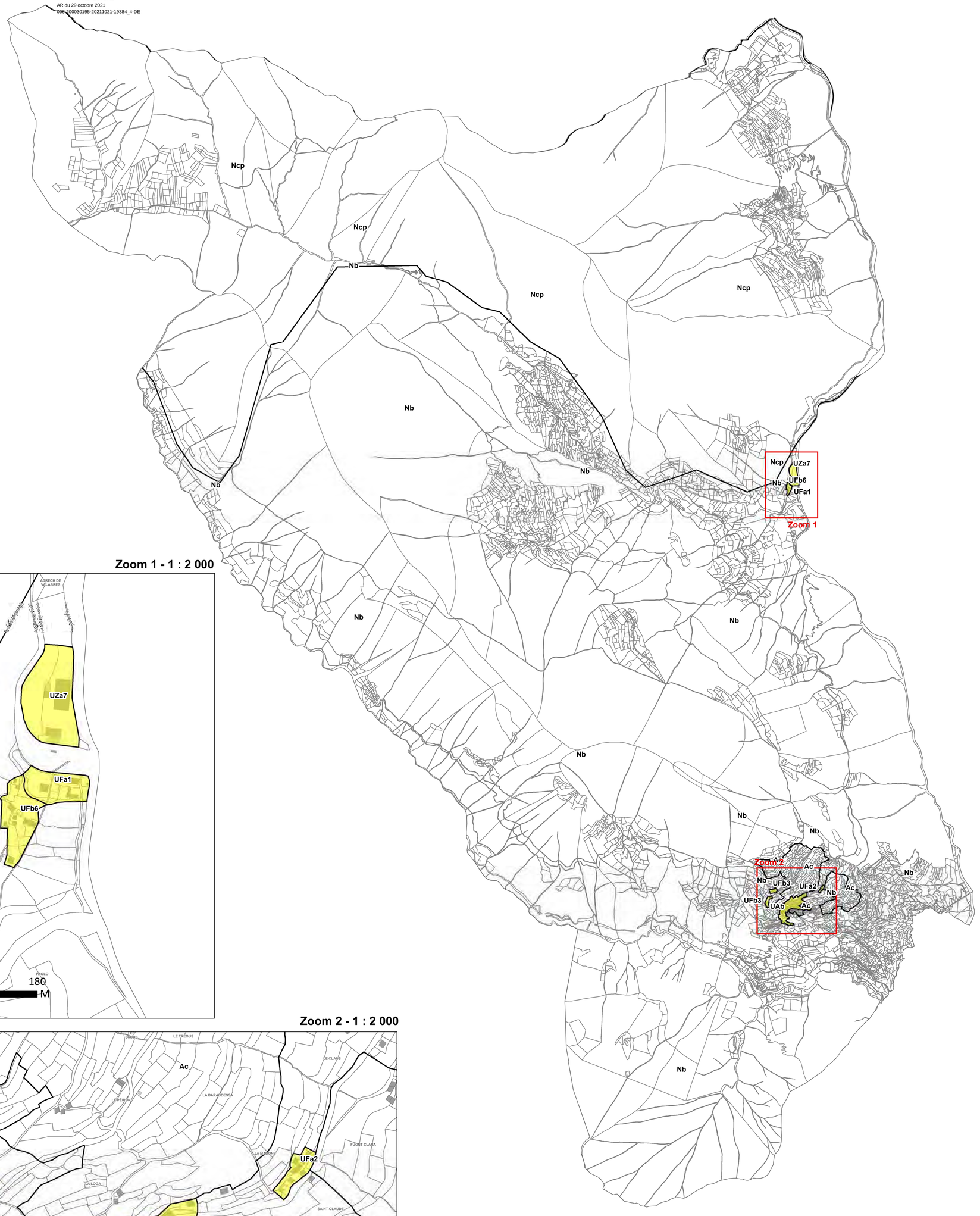

Légende

Ua — Zonage réglementaire du PLUm

Périmètre du Droit de Préemption Urbain

Métropole Nice Côte d'Azur
DGA Mobilité , Aménagement et Développement Durable
Pôle Aménagement
Direction de l'Urbanisme
Service Planification

Droit de Préemption Urbain

ROURE

Périmètre d'étude : **Roure**
Échelle graphique : **1 : 13 500 - 1 : 2 000**
Système RGF 93 - Projection Lambert 93

Métropole Nice Côte d'Azur
DGA Mobilité , Aménagement et Développement Durable
Pôle Aménagement
Direction de l'Urbanisme
Service Planification

Droit de Préemption Urbain métropolitain

SAINT-ANDRÉ-DE-LA-ROCHE

Périmètre d'étude : **Saint-André-de-la-Roche**
Échelle graphique : **1 : 2500**
Système RGF 93 - Projection Lambert 93

Légende

- Ua — Zonage réglementaire du PLUm
- Périmètre du Droit de Préemption Urbain
- Périmètre du Droit de Préemption Urbain renforcé

PREFECTURE
AR 06 29 00588 2021
Référence interne : 2021-13936_4_DE

©SIGNCA – PCI © DGFIP Cadastre.

PREFECTURE
AR du 29 octobre 2021
006-200030195-20211021-19384_4-DE

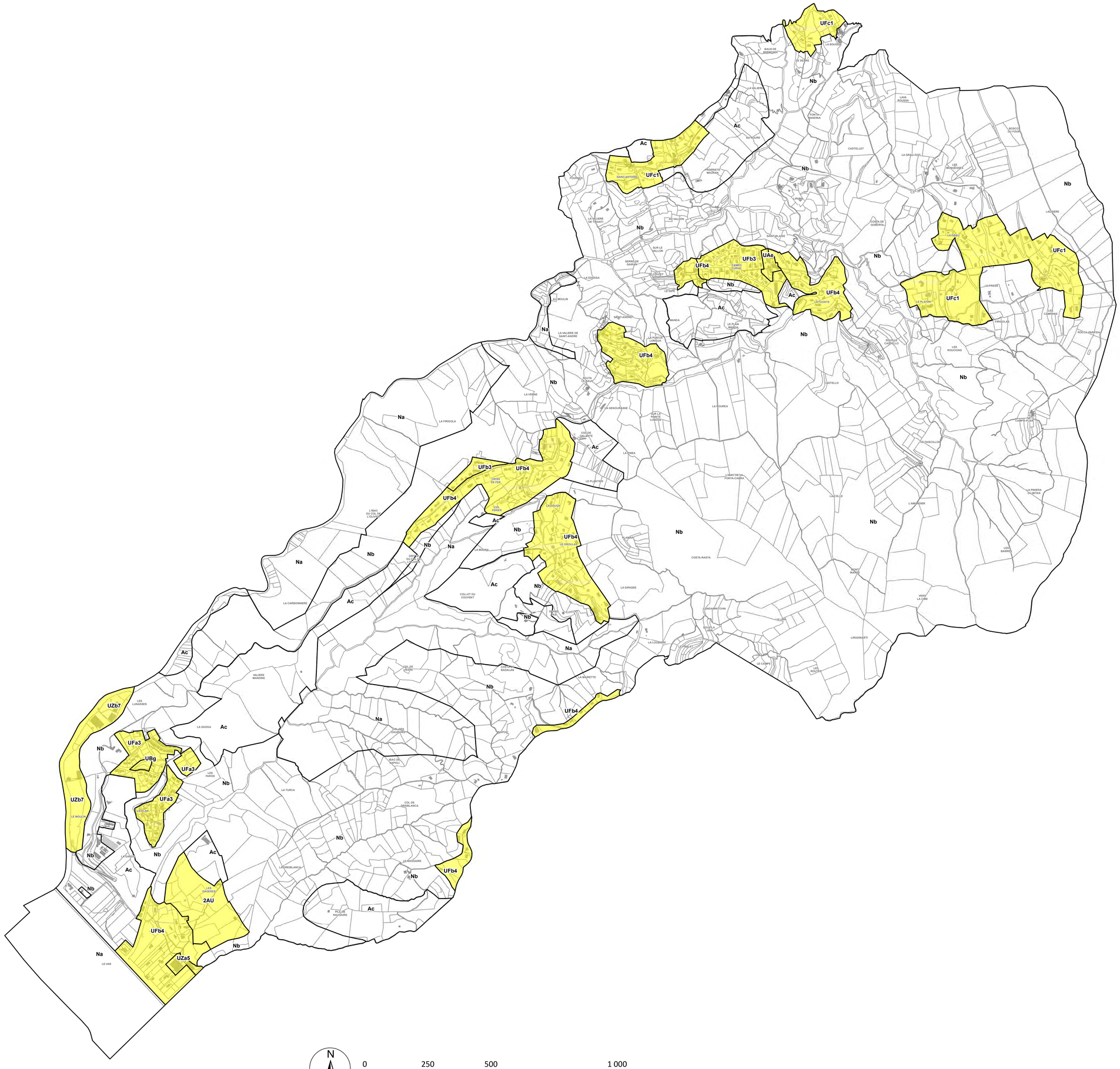

Légende

Ua Zonage réglementaire du PLUm

Périmètre du Droit de Préemption Urbain

©SIGNCA – PCI © DGFiP Cadastre. Droits réservés

Métropole Nice Côte d'Azur
DGA Mobilité , Aménagement et Développement Durable
Pôle Aménagement
Direction de l'Urbanisme
Service Planification

Droit de Préemption Urbain métropolitain

SAINT-BLAISE

Périmètre d'étude : **Saint-Blaise**
Échelle graphique : **1 : 5000**
Système RGF 93 - Projection Lambert 93

PREFECTURE
AR du 29 octobre 2021
006-200030195-20211021-19384_4-DE

Métropole Nice Côte d'Azur
DGA Mobilité , Aménagement et Développement Durable
Pôle Aménagement
Direction de l'Urbanisme
Service Planification

Droit de Préemption Urbain métropolitain

SAINT-DALMAS-LE-SELVAGE

Périmètre d'étude : **Saint-Dalmas-le-Selvage**
Échelle graphique : **1 : 17 500 - 1 : 1500**
Système RGF 93 - Projection Lambert 93

Légende

- Ua — Zonage réglementaire du PLUm
- Périmètre du Droit de Préemption Urbain

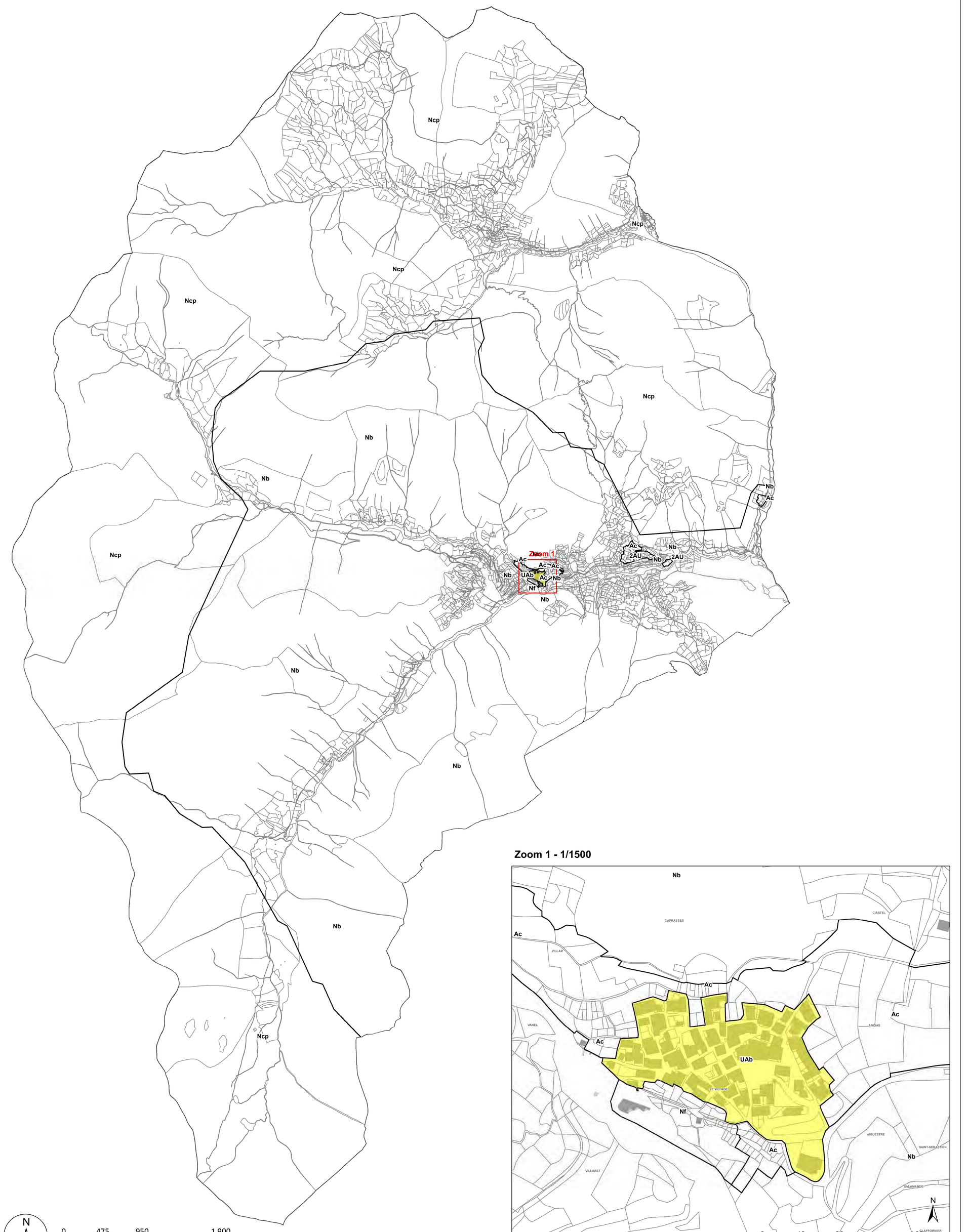

Zoom 1 - 1/1500

©SIGNCA – PCI © DGFiP Cadastre. Droits réservés

Métropole Nice Côte d'Azur
DGA Mobilité , Aménagement et Développement Durable
Pôle Aménagement
Direction de l'Urbanisme
Service Planification

MÉTROPOLE NICE CÔTE D'AZUR

Droit de Préemption Urbain métropolitain

SAINT-ÉTIENNE-DE-TINÉE

Périmètre d'étude : **Saint-Étienne-de-Tinée**
Échelle graphique : **1 : 50 000 - 1 : 5 000 - 1 : 2 500**
Système RGF 93 - Projection Lambert 93

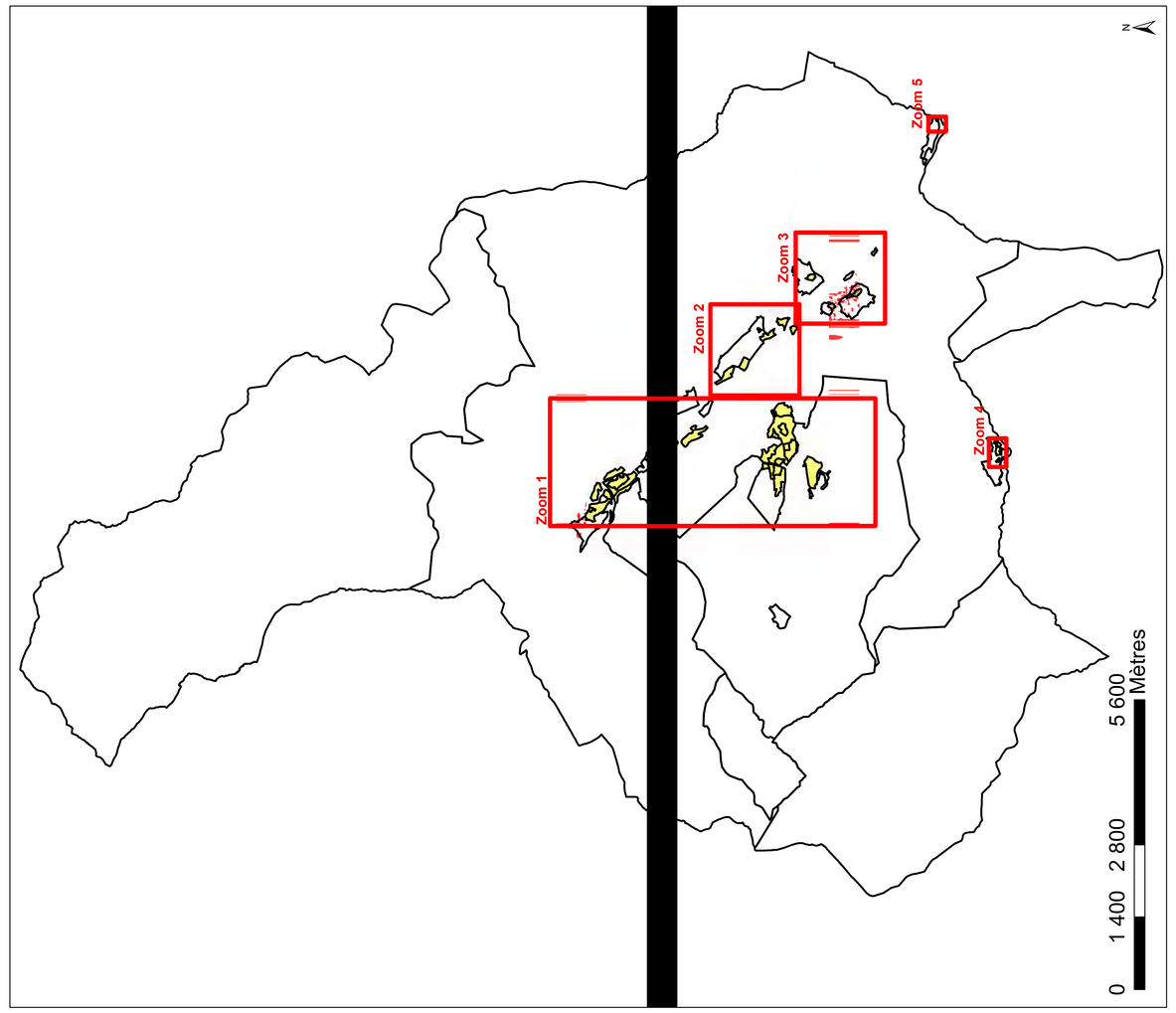

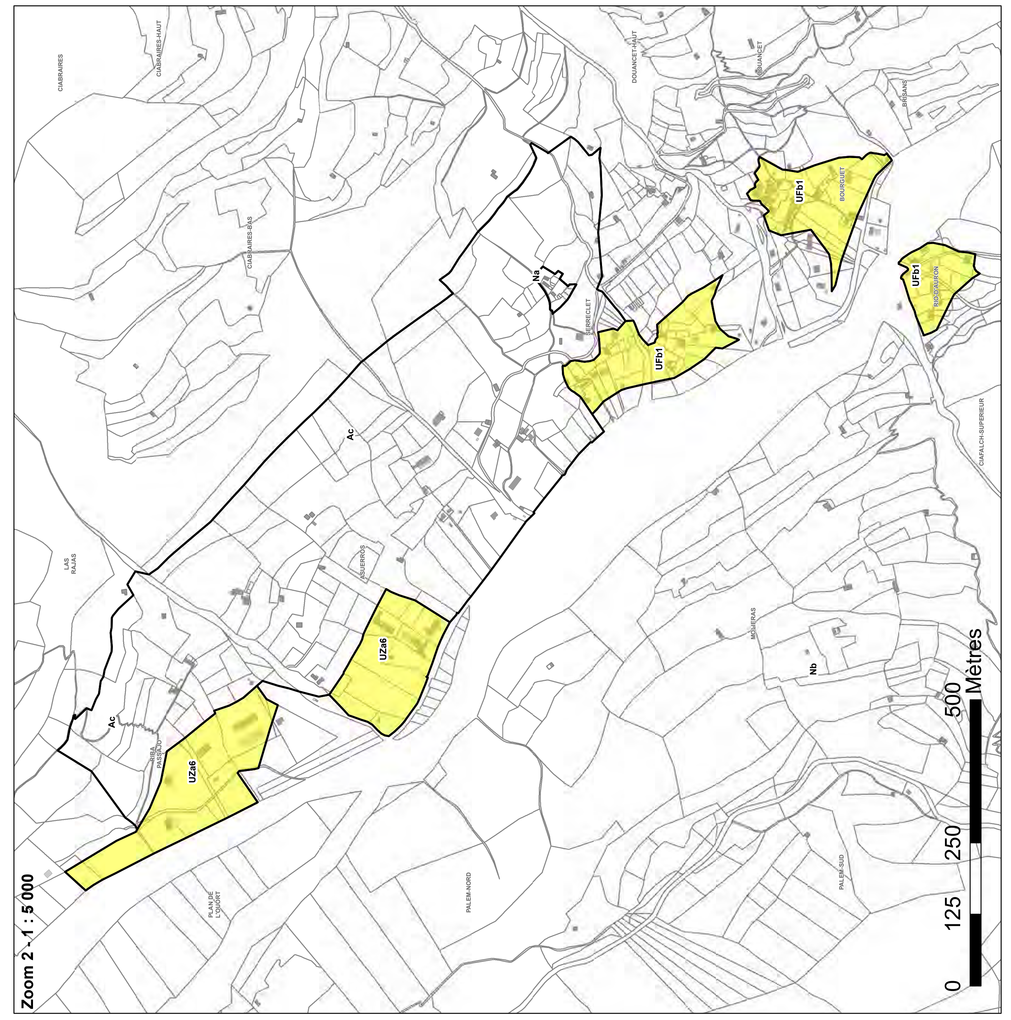

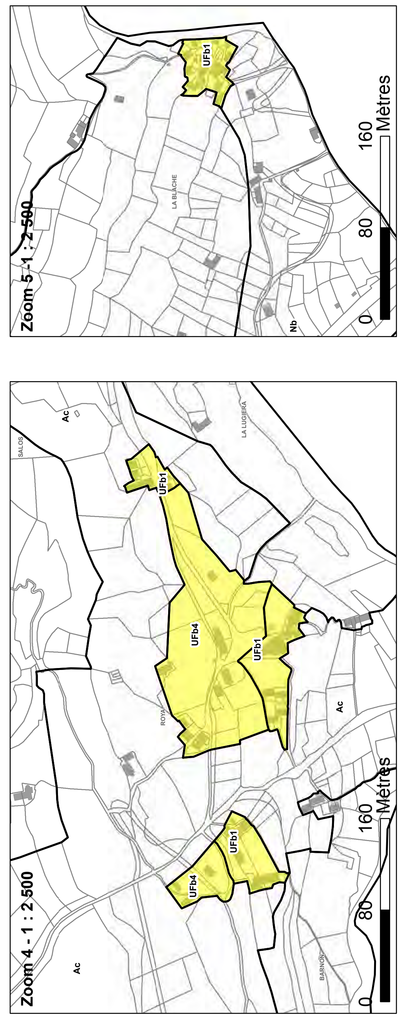

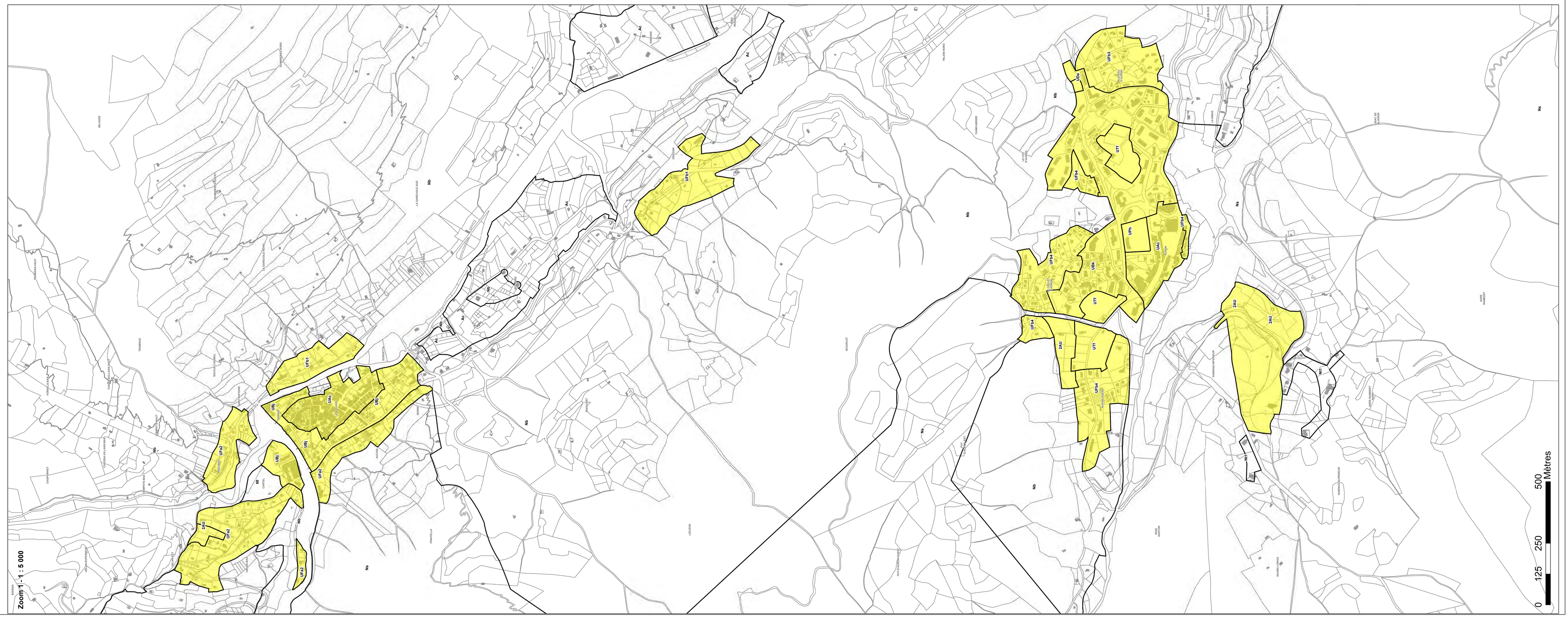

Légende

- Ua — Zonage réglementaire du PLUm
- Périmètre du Droit de Préemption Urbain

©SIGNCA – PCI © IGN/P.Castella Droits réservés

PREFECTURE
AR Pr 2019 [illegible]
006 [illegible]

Métropole Nice Côte d'Azur
DGA Mobilité , Aménagement et Développement Durable
Pôle Aménagement
Direction de l'Urbanisme
Service Planification

Droit de Préemption Urbain métropolitain

SAINT-JEAN-CAP-FERRAT

Périmètre d'étude : **Saint-Jean-Cap-Ferrat**
Échelle graphique : **1 : 3000**
Système RGF 93 - Projection Lambert 93

Légende

- Ua — Zonage réglementaire du PLUm
- Périmètre du Droit de Préemption Urbain
- Périmètre du Droit de Préemption Urbain renforcé

PRÉFECTURE
AR du 29 octobre 2021
Abonnement n°2021-13394_4.AE

©SIGNCA – PCI © DGFIP Cadastre. Droits réservés

PREFECTURE
AR du 29 octobre 2021
006-200030195-20211025-L0364_4-DE

Partie Nord - 1 : 14 500

Légende

Ua Zonage réglementaire du PLUm

Périmètre du Droit de Préemption Urbain

©SIGNCA – PCI © DGFiP Cadastre. Droits réservés

Métropole Nice Côte d'Azur
DGA Mobilité , Aménagement et Développement Durable
Pôle Aménagement
Direction de l'Urbanisme
Service Planification

Droit de Préemption Urbain métropolitain

SAINT-JEANNET

Périmètre d'étude : **Saint-Jeannet**
Échelle graphique : **1:5000 - 1:14 500**
Système RGF 93 - Projection Lambert 93

N

190 95 0 190 M

Métropole Nice Côte d'Azur
DGA Mobilité , Aménagement et Développement Durable
Pôle Aménagement
Direction de l'Urbanisme
Service Planification

Droit de Préemption Urbain métropolitain

SAINT-LAURENT-DU-VAR

Périmètre d'étude : **Saint-Laurent-du-Var**
Échelle graphique : **1 : 5000 - 1 : 2500**
Système RGF 93 - Projection Lambert 93

©SIGNCA – PC 2-DGPF-Cadastre. Zones réservé

Légende

- Ua — Zonage réglementaire du PLUm
- Périmètre du Droit de Préemption Urbain
- Périmètre du Droit de Préemption Urbain renforcé

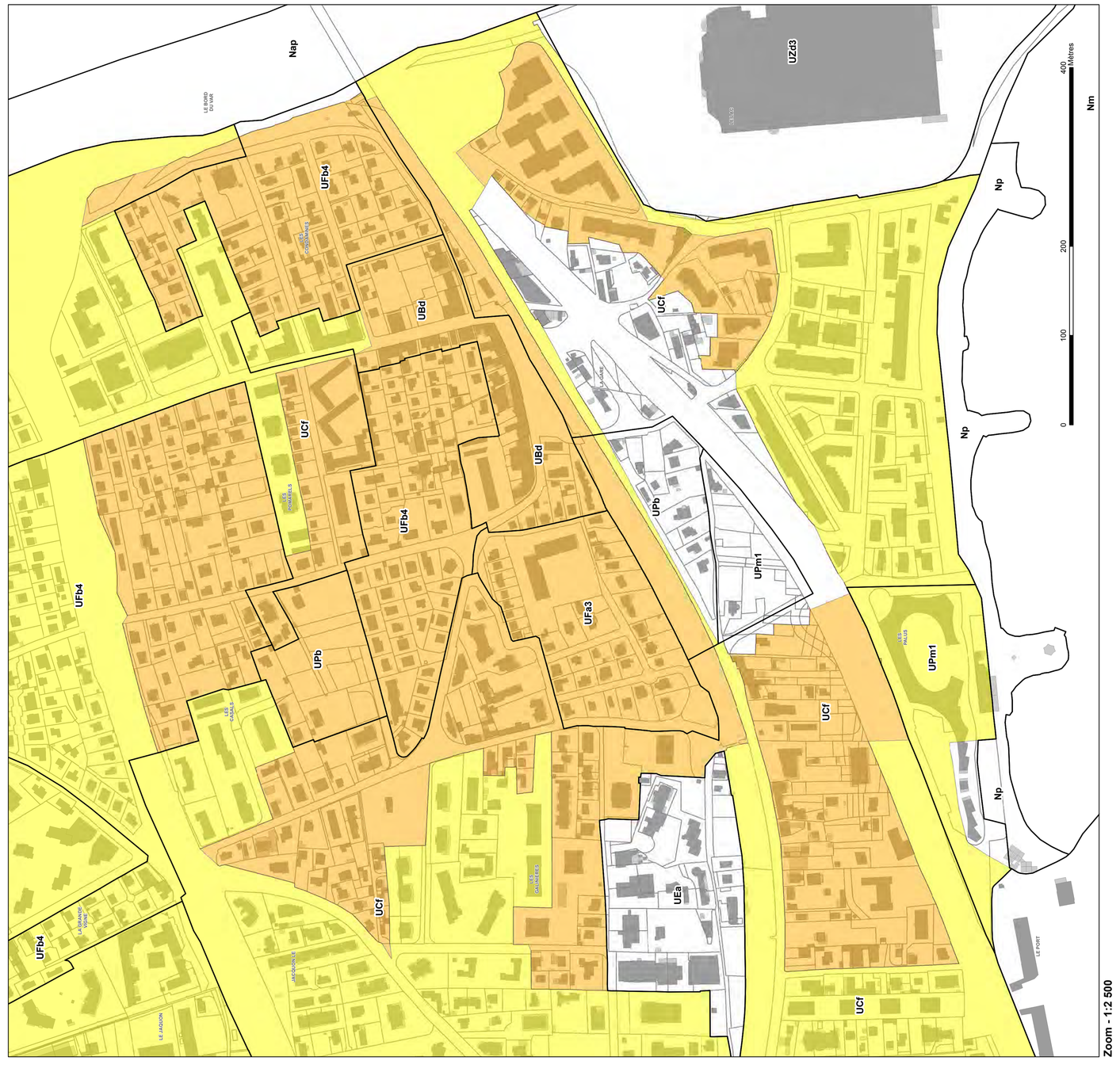

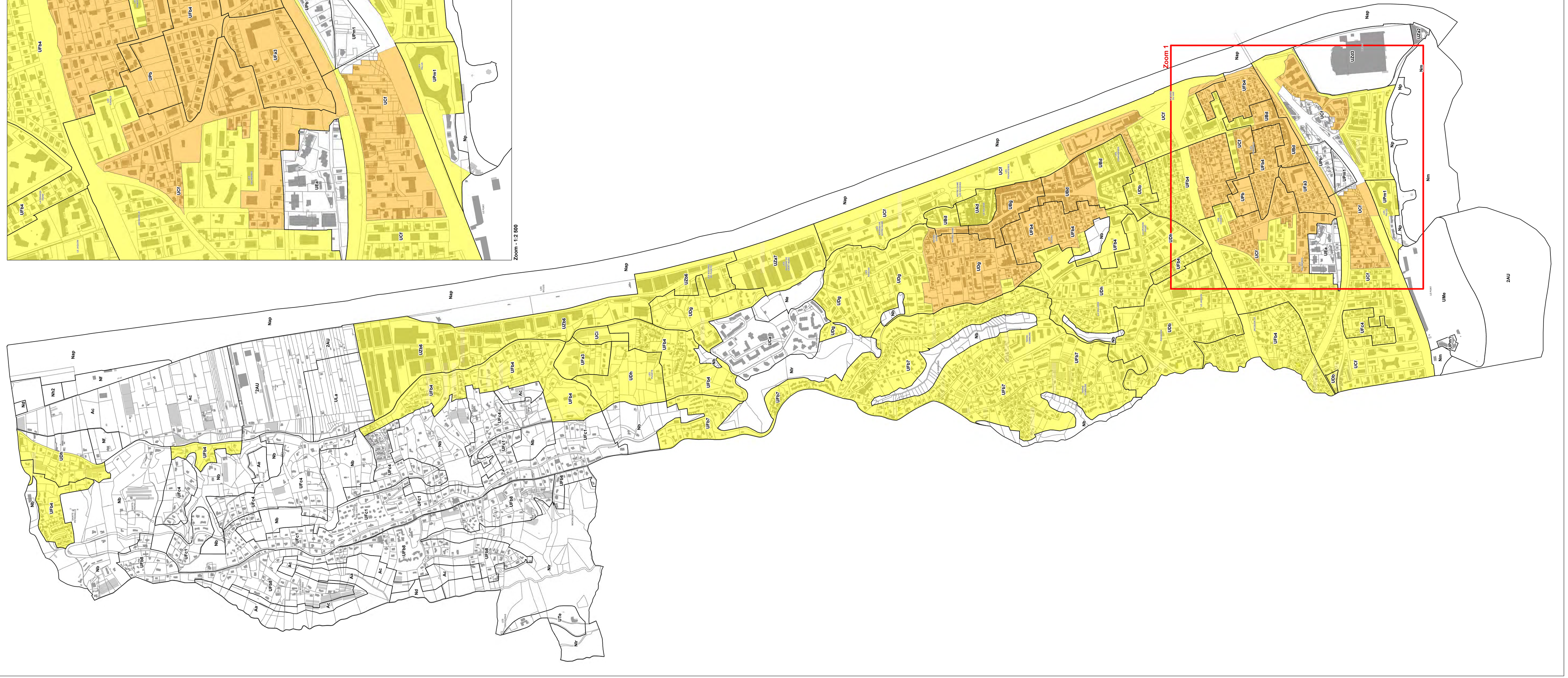

Mise à jour CODIFICATION
arrêté du 27/01/2015
DELIBERATION 2022/0301.1/MNCA_LARS

Métropole Nice Côte d'Azur
DGA Mobilité , Aménagement et Développement Durable
Pôle Aménagement
Direction de l'Urbanisme
Service Planification

Droit de Préemption Urbain métropolitain

SAINT-MARTIN-DU-VAR

Périmètre d'étude : **Saint-Martin-du-Var**
Échelle graphique : **1 : 3500**
Système RGF 93 - Projection Lambert 93

Légende

- Ua — Zonage réglementaire du PLUm
- Périmètre du Droit de Préemption Urbain
- Périmètre du Droit de Préemption Urbain renforcé

PREFECTURE
AR du 29 octobre 2021
N°DPU06029121I0151-19384_4.DE

©SIGNCA - PCI © DGFiP-Cadastre. Droits réservés

N

500 M 0 250 500

PREFECTURE
AR du 29 octobre 2021
006-200030195-20211031-19384_4-DE

Métropole Nice Côte d'Azur
DGA Mobilité , Aménagement et Développement Durable
Pôle Aménagement
Direction de l'Urbanisme
Service Planification

MÉTROPOLE NICE CÔTE D'AZUR

Droit de Préemption Urbain métropolitain

SAINT-MARTIN-VÉSUBIE

Périmètre d'étude : **Saint-Martin-Vésubie**
Échelle graphique : **1 : 20 000 1 : 5000**
Système RGF 93 - Projection Lambert 93

Légende

- Ua — Zonage réglementaire du PLUm
- Périmètre du Droit de Préemption Urbain
- Périmètre du Droit de Préemption Urbain renforcé

©SIGNCA – PCI © DGFIP Cadastre. Droits réservés

Zoom 1
Zoom 2
Zoom 3

0 500 1 000 2 000 Mètres

Zoom 1
1 : 5000

0 125 250 500 Mètres

Zoom 2
1 : 5000

0 125 250 500 Mètres

Zoom 3
1 : 5000

0 125 250 500 Mètres

PREFECTURE
AR du 29 octobre 2021
006-200030195-20211021-19384_4-DE

Métropole Nice Côte d'Azur
DGA Mobilité , Aménagement et Développement Durable
Pôle Aménagement
Direction de l'Urbanisme
Service Planification

Droit de Préemption Urbain métropolitain

SAINT-SAUVEUR-SUR-TINÉE

Périmètre d'étude : **Saint-Sauveur-sur-Tinée**
Échelle graphique : **1 : 15000_1 : 2000**
Système RGF 93 - Projection Lambert 93

Légende

- Ua — Zonage réglementaire du PLUm
- Périmètre du Droit de Préemption Urbain

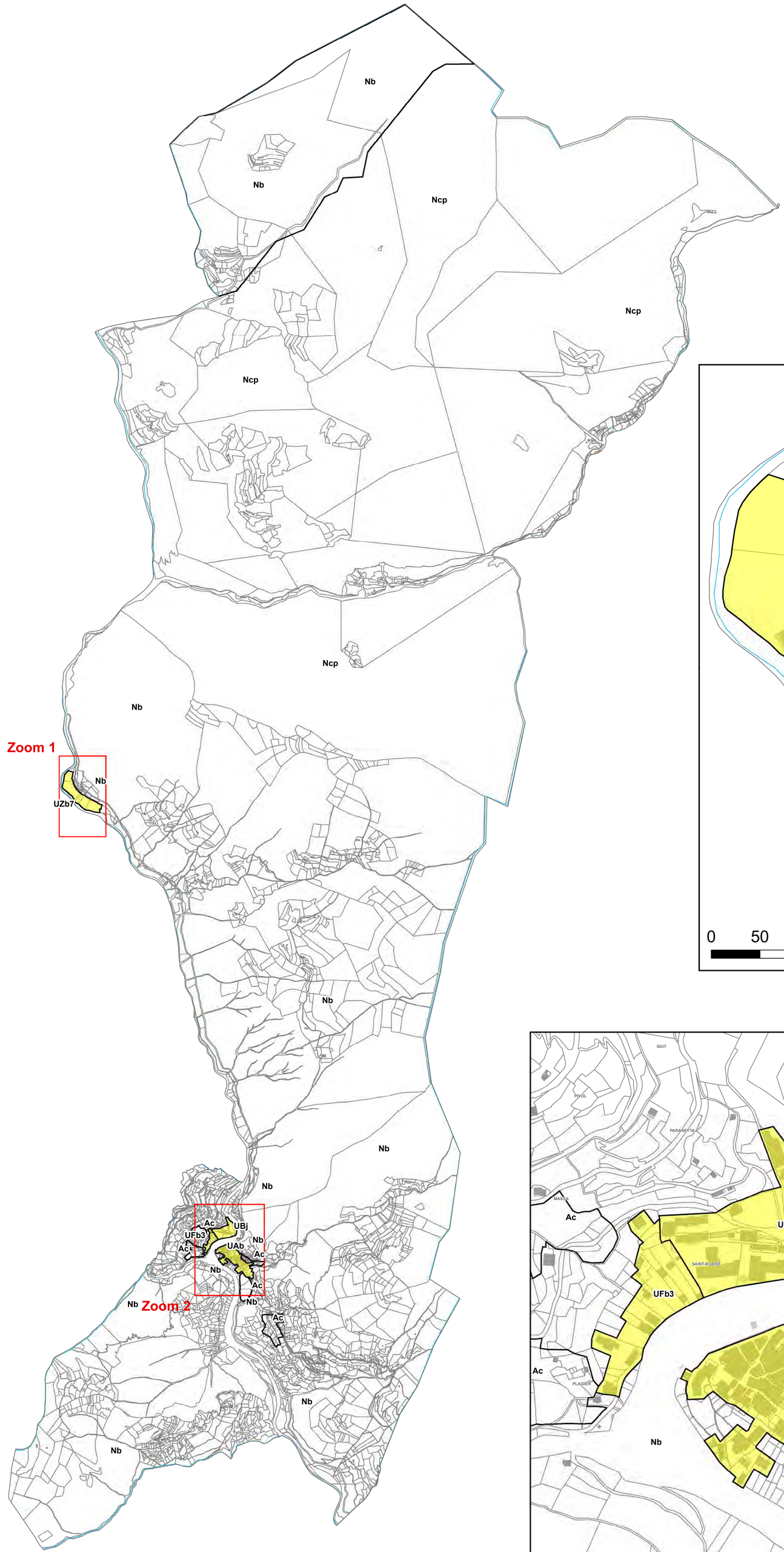

Zoom 1 - 1/2000

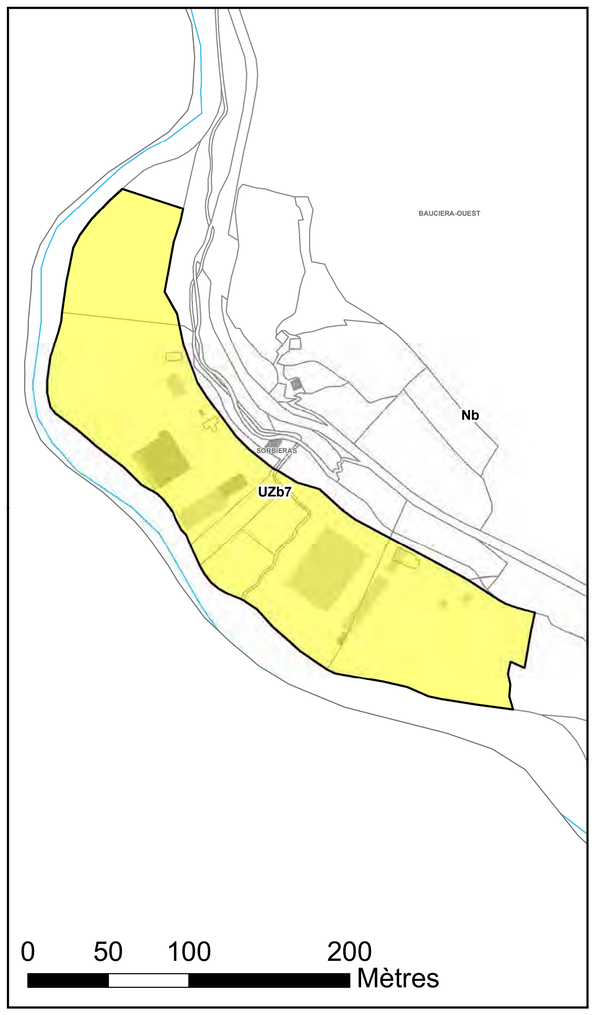

Zoom 2 - 1/2000

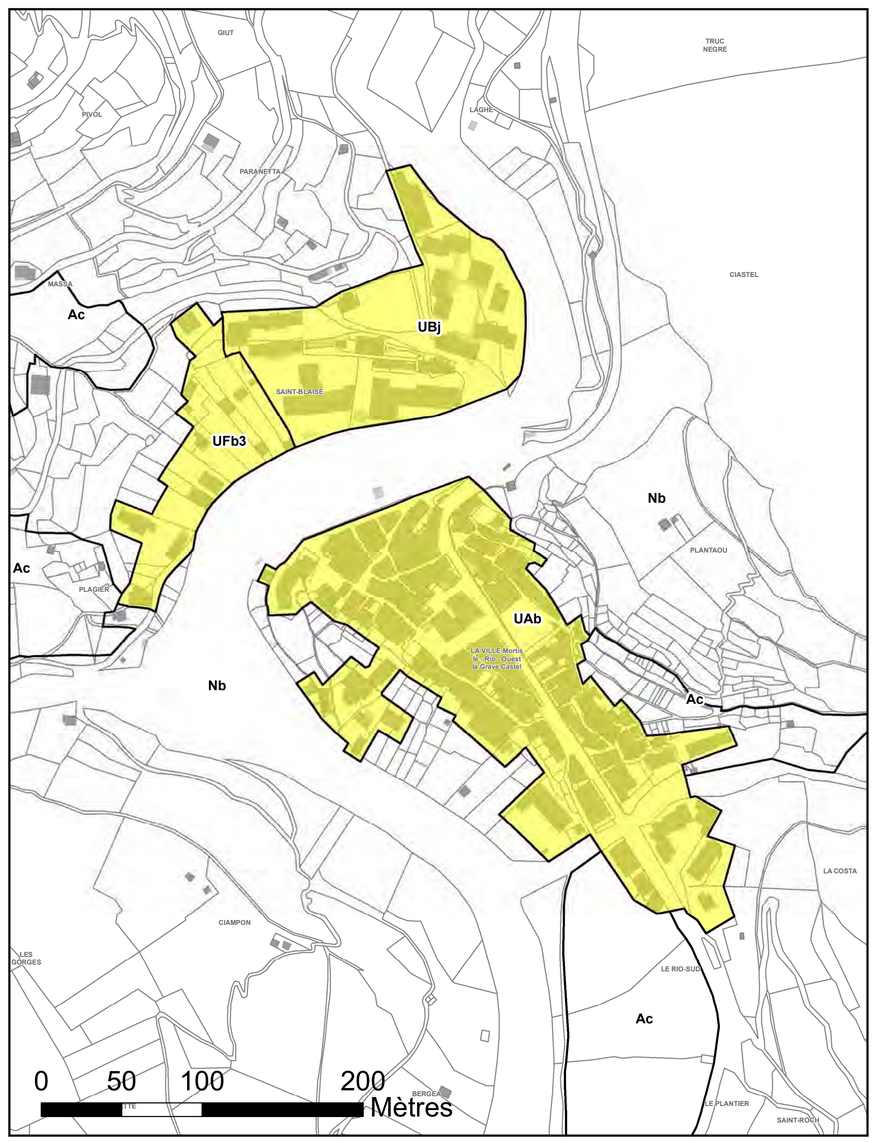

©SIGNCA – PCI © DGFiP Cadastre. Droits réservés

PREFECTURE

AR du 29 octobre 2021
006-200030195-20211021-19384_4-DE

Métropole Nice Côte d'Azur
DGA Mobilité , Aménagement et Développement Durable
Pôle Aménagement
Direction de l'Urbanisme
Service Planification

Droit de Préemption Urbain métropolitain

LA TOUR

Périmètre d'étude : **La Tour**
Échelle graphique : **1 : 12000_ 1 : 2500**
Système RGF 93 - Projection Lambert 93

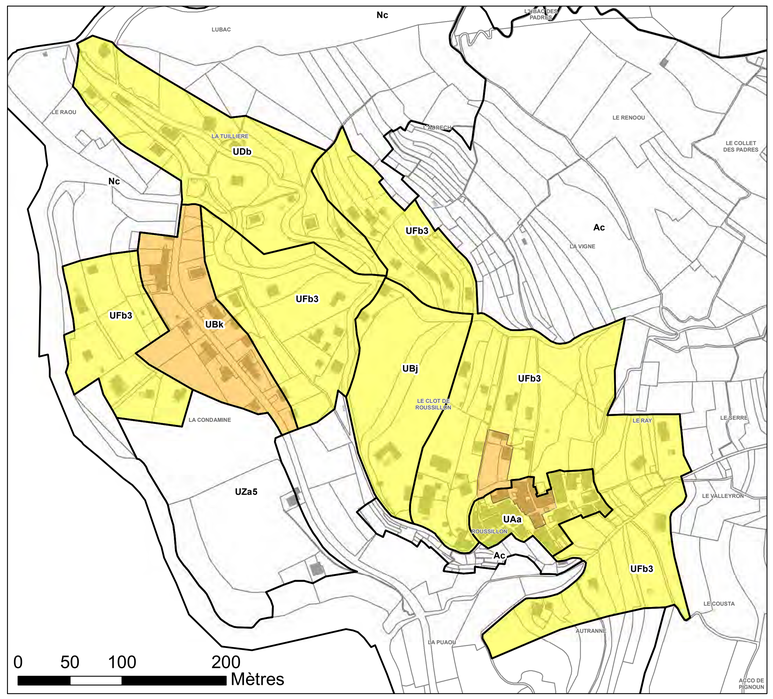

Zoom 1 - 1 / 2 500

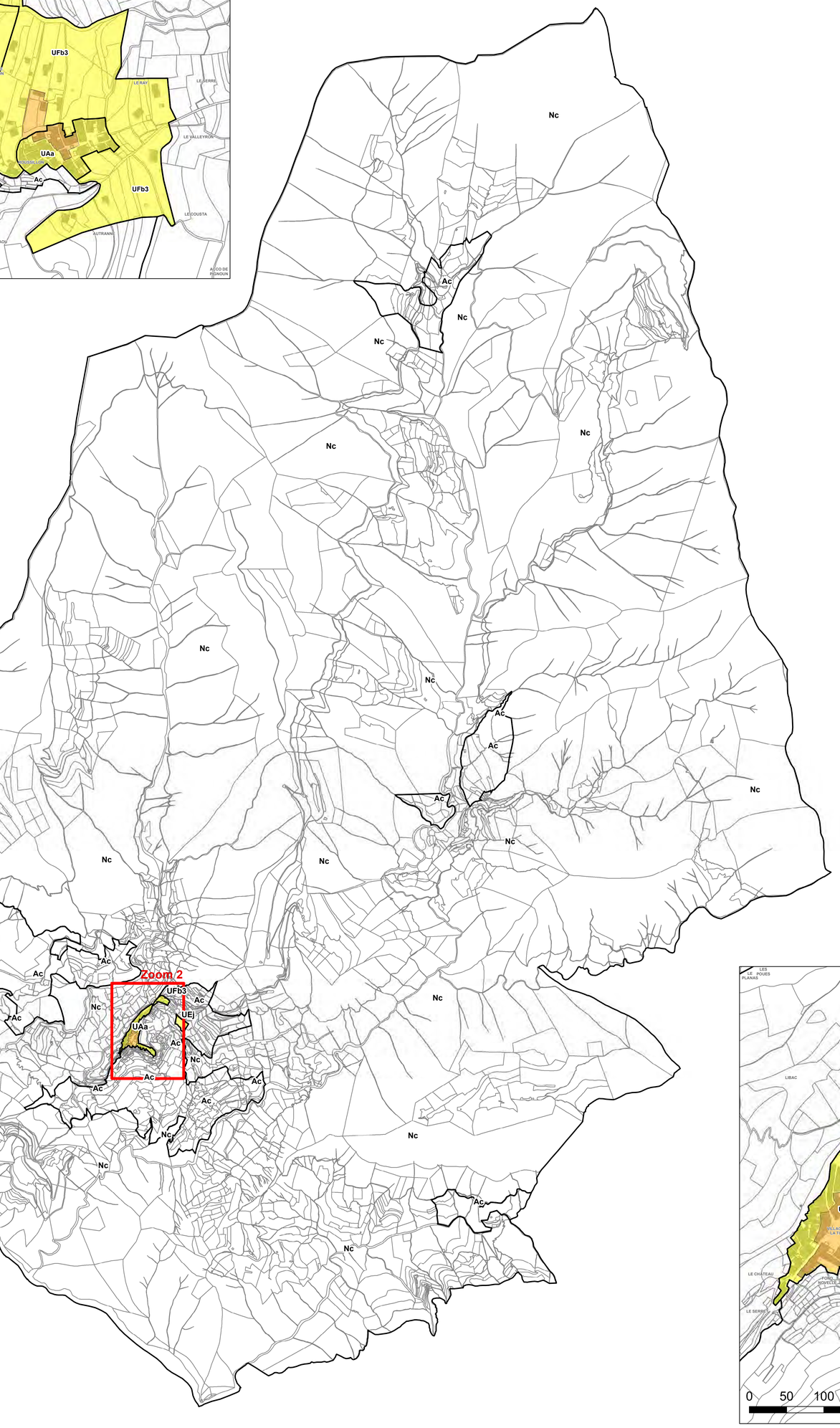
Nc
Ac
Nc
Nc
Nc

PREFECTURE
AR du 29 octobre 2021
006-200030195-20211021-19384_4-DE

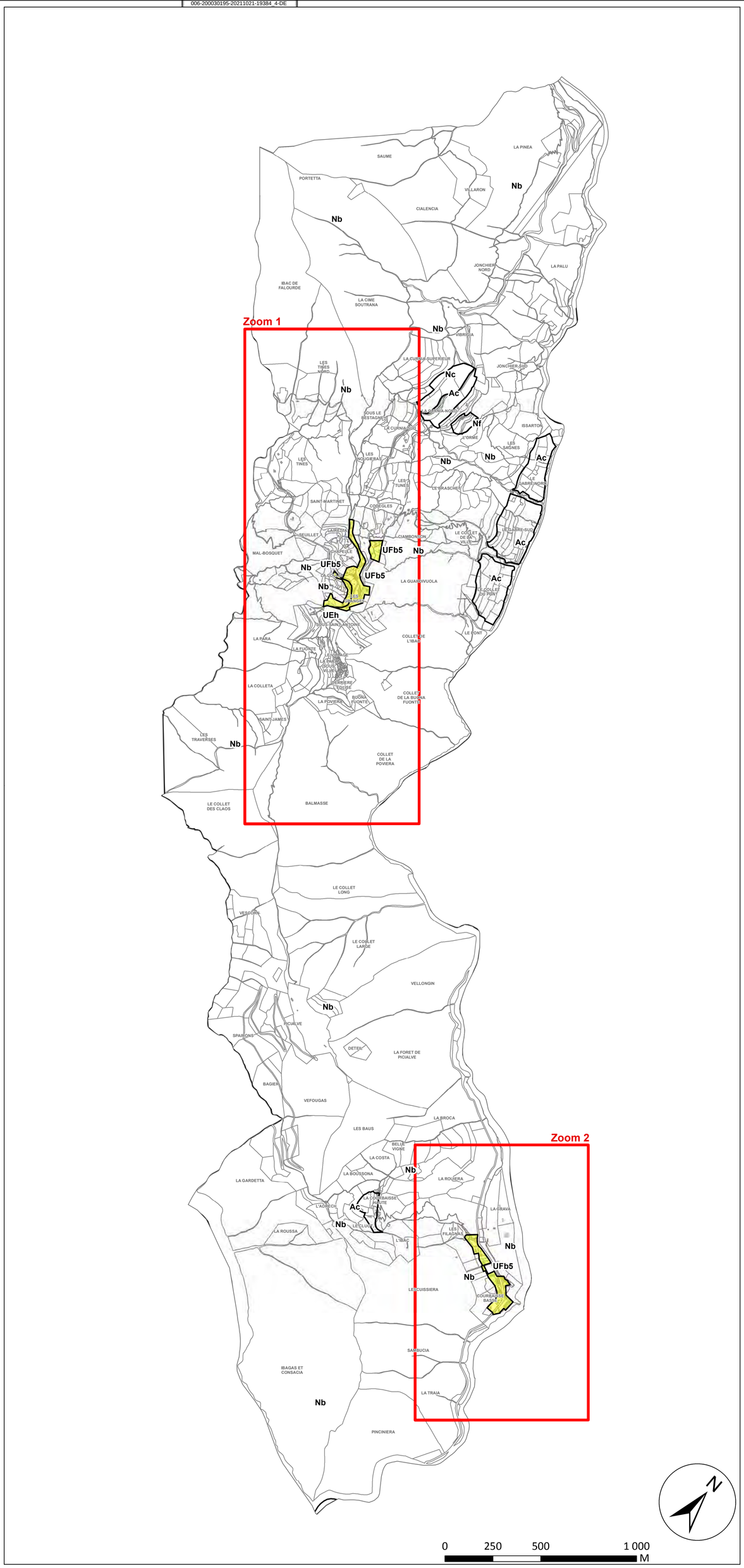

Légende

Ua — Zonage réglementaire du PLUm

Périmètre du Droit de Préemption Urbain

©SIGNCA – PCI © DGFiP Cadastre. Droits réservés

Métropole Nice Côte d'Azur
DGA Mobilité , Aménagement et Développement Durable
Pôle Aménagement
Direction de l'Urbanisme
Service Planification

Droit de Préemption Urbain métropolitain

TOURNEFORT

Périmètre d'étude : **Tournefort**
Échelle graphique : **1 : 10000_1 : 5000**
Système RGF 93 - Projection Lambert 93

Métropole Nice Côte d'Azur
DGA Mobilité , Aménagement et Développement Durable
Pôle Aménagement
Direction de l'Urbanisme
Service Planification

MÉTROPOLE NICE CÔTE D'AZUR

Droit de Préemption Urbain métropolitain

TOURRETTE-LEVENS

Périmètre d'étude : **Tourrette-Levens**
Échelle graphique : **1 : 5000**
Système RGF 93 - Projection Lambert 93

Légende

- Ua — Zonage réglementaire du PLUm
- Périmètre du Droit de Préemption Urbain

Approbation du PLUm
par le Conseil de la Métropole
lors de la séance du 25/06/2019 - modifié le 14/06/2021

©DGNCA – PCI © DGFiP-Cadastre. Droits réservés

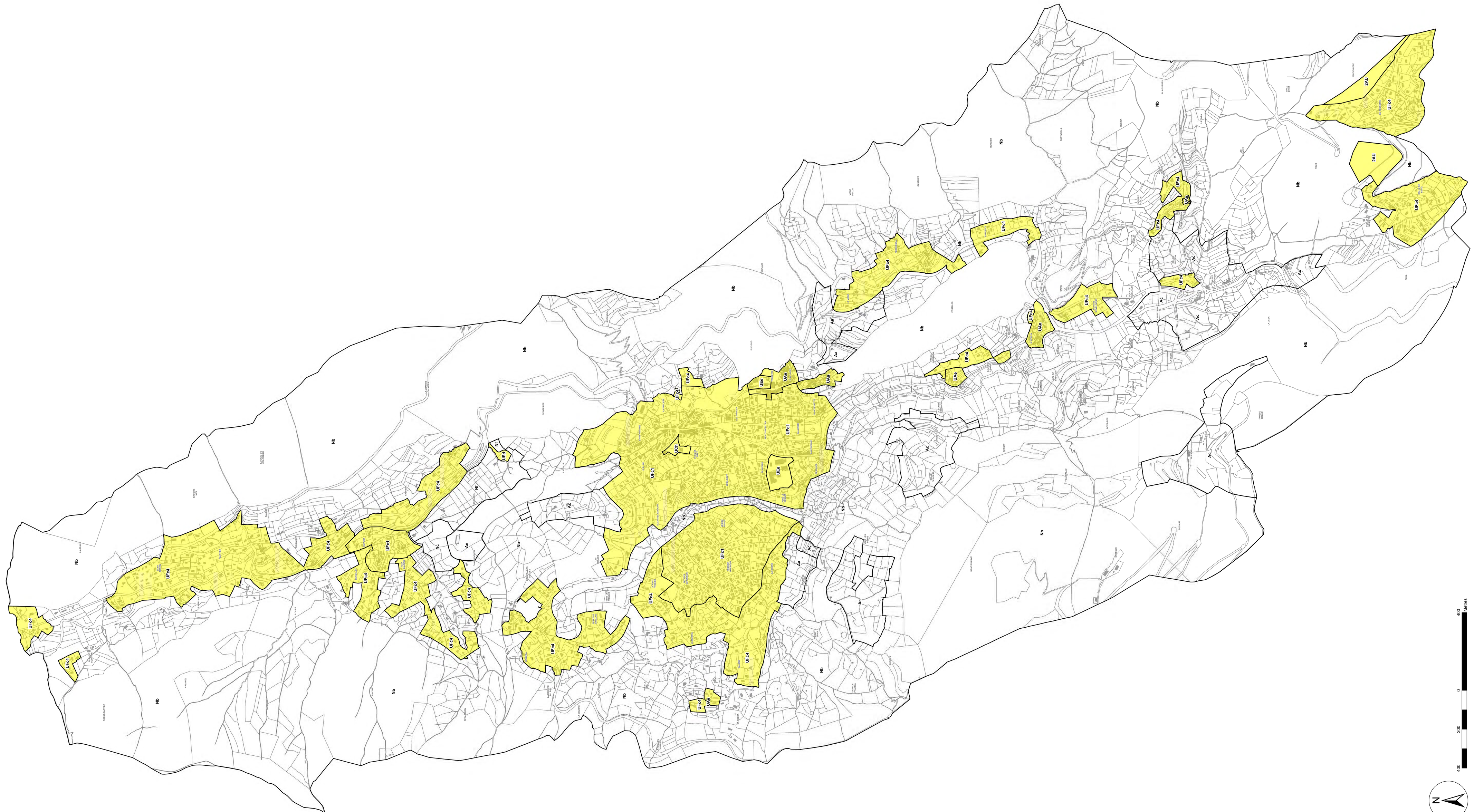
2AU
UFc1
UFc2
UFc3
UFc4
UFe1
UFe2
UFe3
UFe4
UFe5
UAa
UAb
UBb
UCh
UEc
UEd
UEe
UEf
UEg
UEh
UEi
UEj
UEk
UEl
UEm
UEn
UEo
UEp
UEq
UEr
UEs
UEt
UEu
UEv
UEw
UEx
UEy
UEz
UFa
UFb
UFd
UFf
UFg
UFh
UFi
UFj
UFk
UFl
UFm
UFn
UFo
UFp
UFq
UFr
UFs
UFt
UFu
UFv
UFw
UFx
UFy
UFz
UGa
UGb
UGc
UGd
UGe
UGf
UGg
UGh
UGi
UGj
UGk
UGl
UGm
UGn
UGo
UGp
UGq
UGr
UGs
UGt
UGu
UGv
UGw
UGx
UGy
UGz
UHa
UHb
UHc
UHd
UHe
UHf
UHg
UHh
UHi
UHj
UHk
UHl
UHm
UHn
UHo
UHp
UHq
UHr
UHs
UHt
UHu
UHv
UHw
UHx
UHy
UHz
UIa
UIb
UIc
UId
UIe
UIf
UIg
UIh
UIi
UIj
UIk
UIl
UIm
UIn
UIo
UIp
UIq
UIr
UIs
UIt
UIu
UIv
UIw
UIx
UIy
UIz
UJa
UJb
UJc
UJd
UJe
UJf
UJg
UJh
UJi
UJj
UJk
UJl
UJm
UJn
UJo
UJp
UJq
UJr
UJs
UJt
UJu
UJv
UJw
UJx
UJy
UJz
UKa
UKb
UKc
UKd
UKe
UKf
UKg
UKh
UKi
UKj
UKk
UKl
UKm
UKn
UKo
UKp
UKq
UKr
UKs
UKt
UKu
UKv
UKw
UKx
UKy
UKz
UMa
UMb
UMc
UMd
UMe
UMf
UMg
UMh
UMi
UMj
UMk
UMl
UMm
UMn
UMo
UMp
UMq
UMr
UMs
UMt
UMu
UMv
UMw
UMx
UMy
UMz
UNa
UNb
UNc
UNd
UNe
UNf
UNg
UNh
UNi
UNj
UNk
UNl
UNm
UNn
UNo
UNp
UNq
UNr
UNs
UNt
UNu
UNv
UNw
UNx
UNy
UNz
UOa
UOb
UOc
UOd
UOe
UOf
UOg
UOh
UOi
UOj
UOk
UOl
UOm
UOn
UOo
UOp
UOq
UOr
UOs
UOt
UOu
UOv
UOw
UOx
UOy
UOz
UPa
UPb
UPc
UPd
UPe
UPf
UPg
UPh
UPi
UPj
UPk
UPl
UPm
UPn
UPo
UPp
UPq
UPr
UPs
UPt
UPu
UPv
UPw
UPx
UPy
UPz
UQa
UQb
UQc
UQd
UQe
UQf
UQg
UQh
UQi
UQj
UQk
UQl
UQm
UQn
UQo
UQp
UQq
UQr
UQs
UQt
UQu
UQv
UQw
UQx
UQy
UQz
UR
UV
UVa
UVb
UVc
UVd
UVe
UVf
UVg
UVh
UVi
UVj
UVk
UVl
UVm
UVn
UVo
UVp
UVq
UVr
UVs
UVt
UVu
UVv
UVw
UVx
UVy
UVz
UZa
UZb
UZc
UZd
UZe
UZf
UZg
UZh
UZi
UZj
UZk
UZl
UZm
UZn
UZo
UZp
UZq
UZr
UZs
UZt
UZu
UZv
UZw
UZx
UZy
UZz
A
A1
A2
A3
A4
A5
A6
A7
A8
A9
A10
A11
A12
A13
A14
A15
A16
A17
A18
A19
A20
A21
A22
A23
A24
A25
A26
A27
A28
A29
A30
A31
A32
A33
A34
A35
A36
A37
A38
A39
A40

PREFECTURE
Arr du 29 octobre 2021
006-200030195-20211021-19384_4-DE

Métropole Nice Côte d'Azur
DGA Mobilité , Aménagement et Développement Durable
Pôle Aménagement
Direction de l'Urbanisme
Service Planification

MÉTROPOLE NICE CÔTE D'AZUR

Droit de Préemption Urbain métropolitain

LA TRINITÉ

Périmètre d'étude : **La Trinité**
Echelle graphique : **1 : 5000**
Système RGF 93 - Projection Lambert 93

Légende

- Ua — Zonage réglementaire du PLUm
- Périmètre du Droit de Préemption Urbain
- Périmètre du Droit de Préemption Urbain renforcé

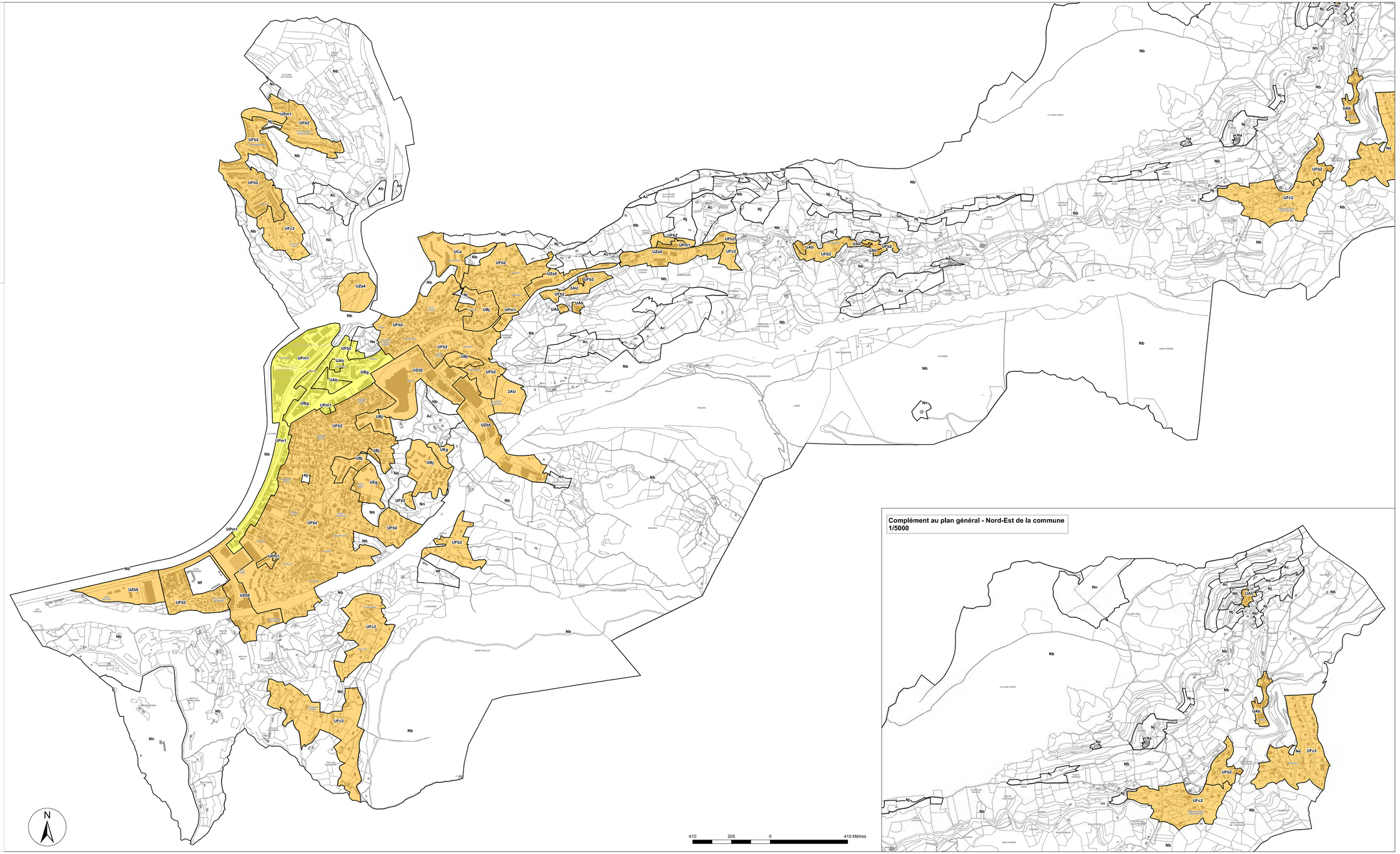

Complément au plan général - Nord-Est de la commune
1/5000

©SIGNCA – PCI © DGFIP Cadastre. Droits réservés

PREFECTURE
AR du 29 octobre 2021
006-200030195-20211021-19384_4-DE

©SIGNCA – PCI © DGFiP Cadastre. Droits réservés

Zoom 1 - 1/3000

Zoom 2 - 1/3000

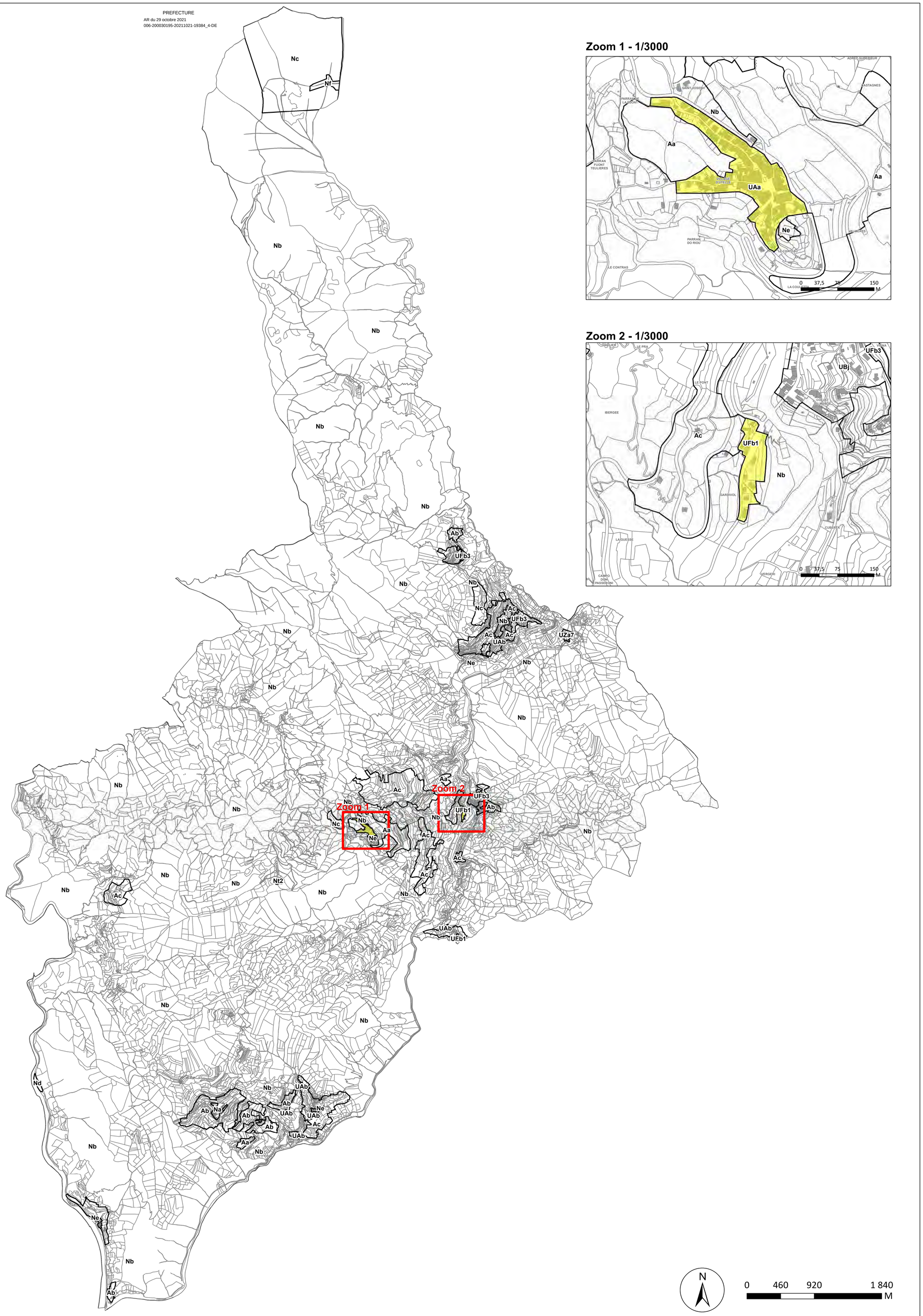
Nc
Nf
Nb
Nb
Nb
Nb
Ab
UFb3
Nb
Nb
Nc
Ac
UFb3
Nb
Ac
Ac
UAb
UZa7
Ne
Nb
Nb
Nb
Nb

PREFECTURE
AR du 29 octobre 2021
PDS_20029015_20211031_19284_1_DE

Métropole Nice Côte d'Azur
DGA Mobilité , Aménagement et Développement Durable
Pôle Aménagement
Direction de l'Urbanisme
Service Planification

Droit de Préemption Urbain métropolitain

VALDEBLORE

Périmètre d'étude : **Valdeblore**
Échelle graphique : **1 : 35 000_1 : 5 000**
Système RGF 93 - Projection Lambert 93

Légende

Ua — Zonage réglementaire du PLUm

Périmètre du Droit de Préemption Urbain

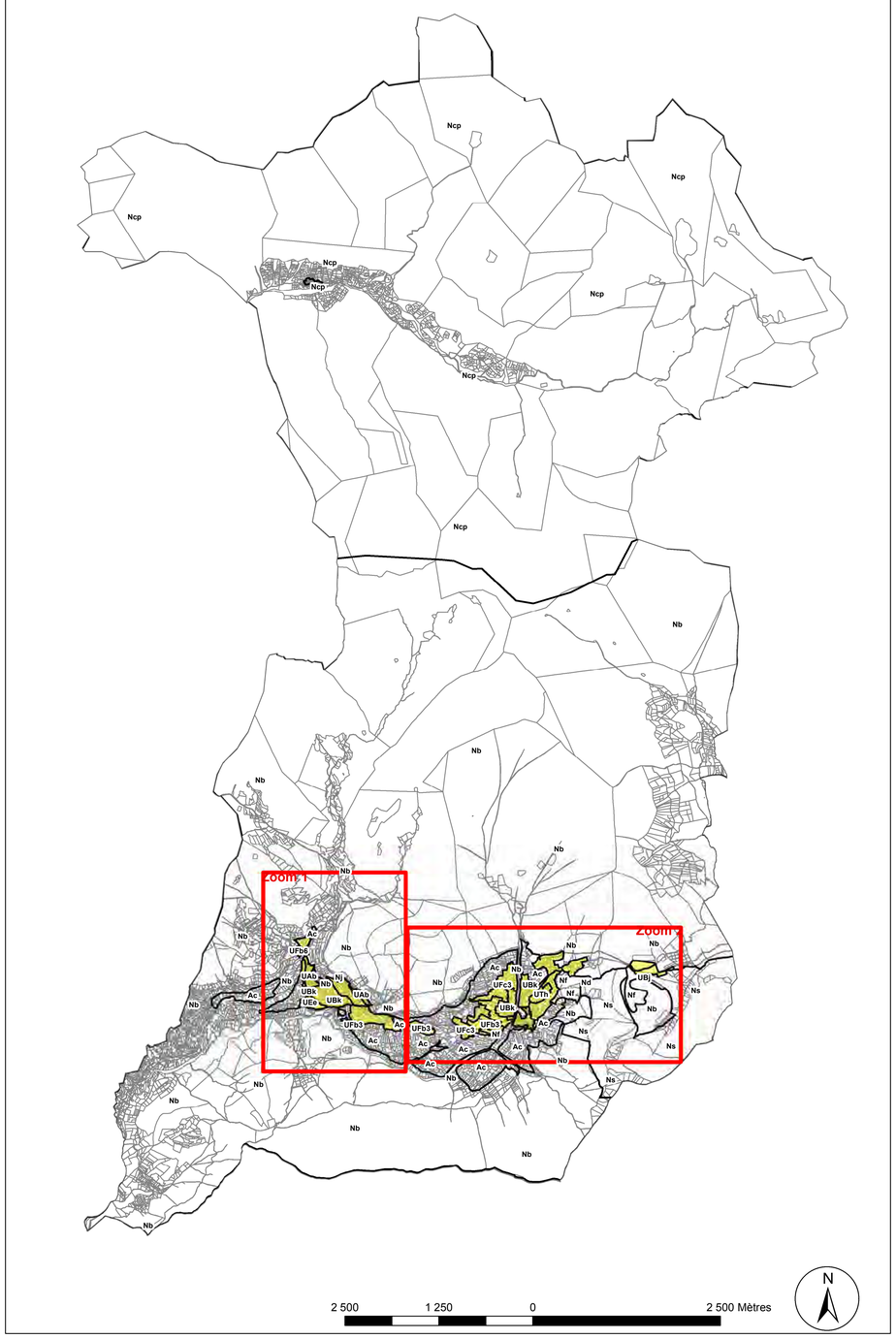

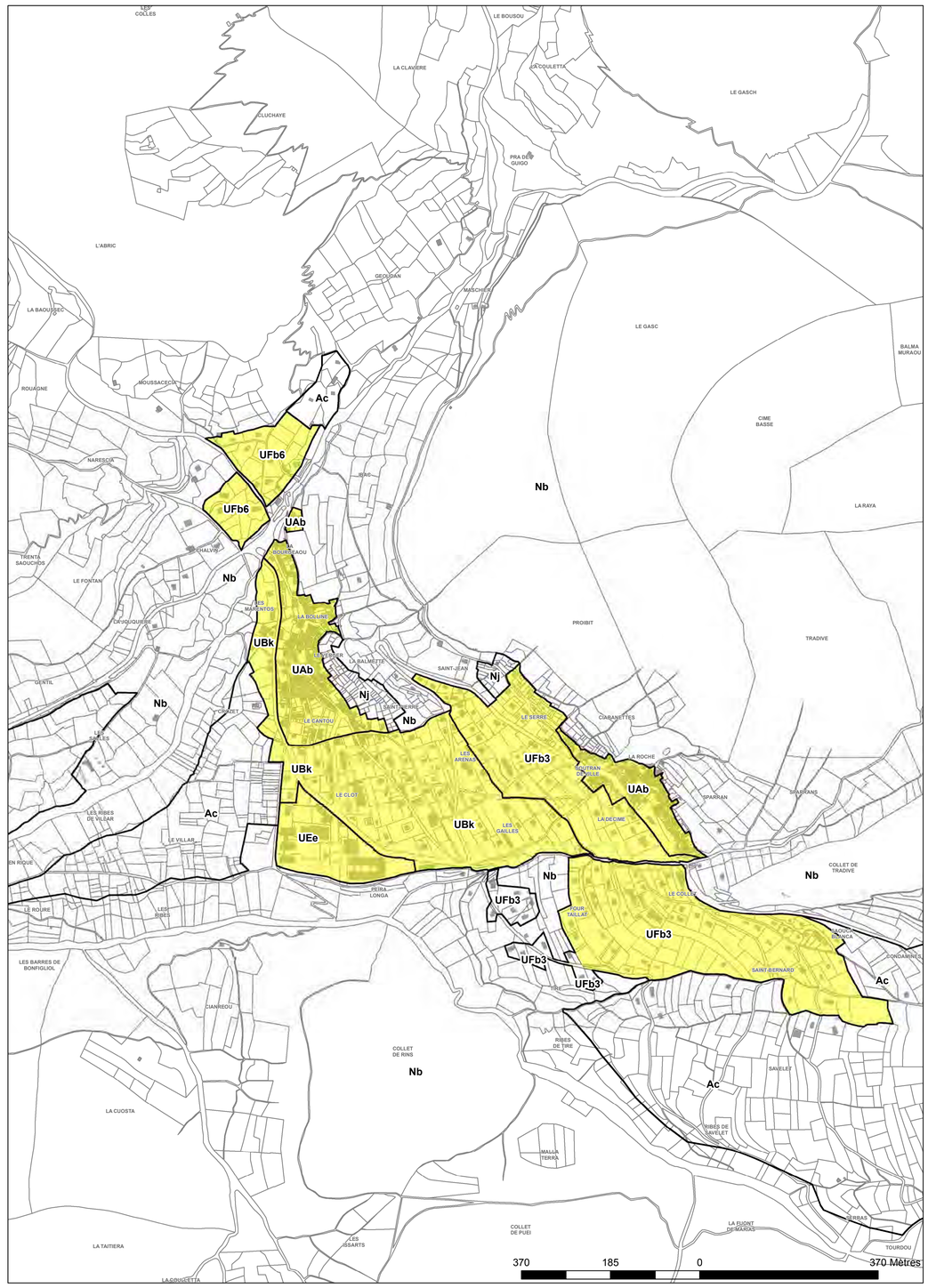

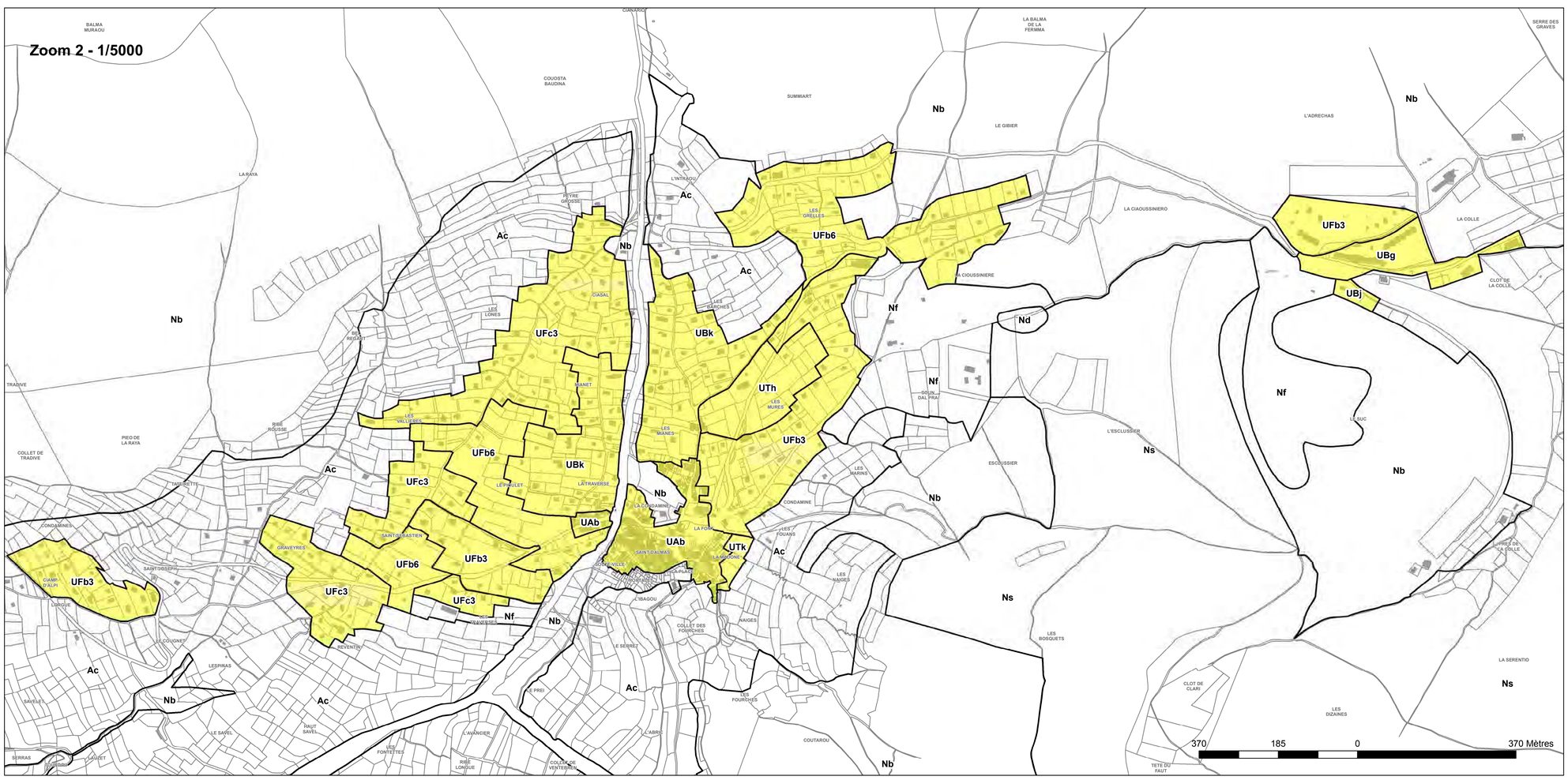

©SIGNCA – PCI © DGFiP Cadastre. Droits réservés

PREFECTURE
AR du 29 octobre 2021
006-200030195-20211021-19384_4-DE

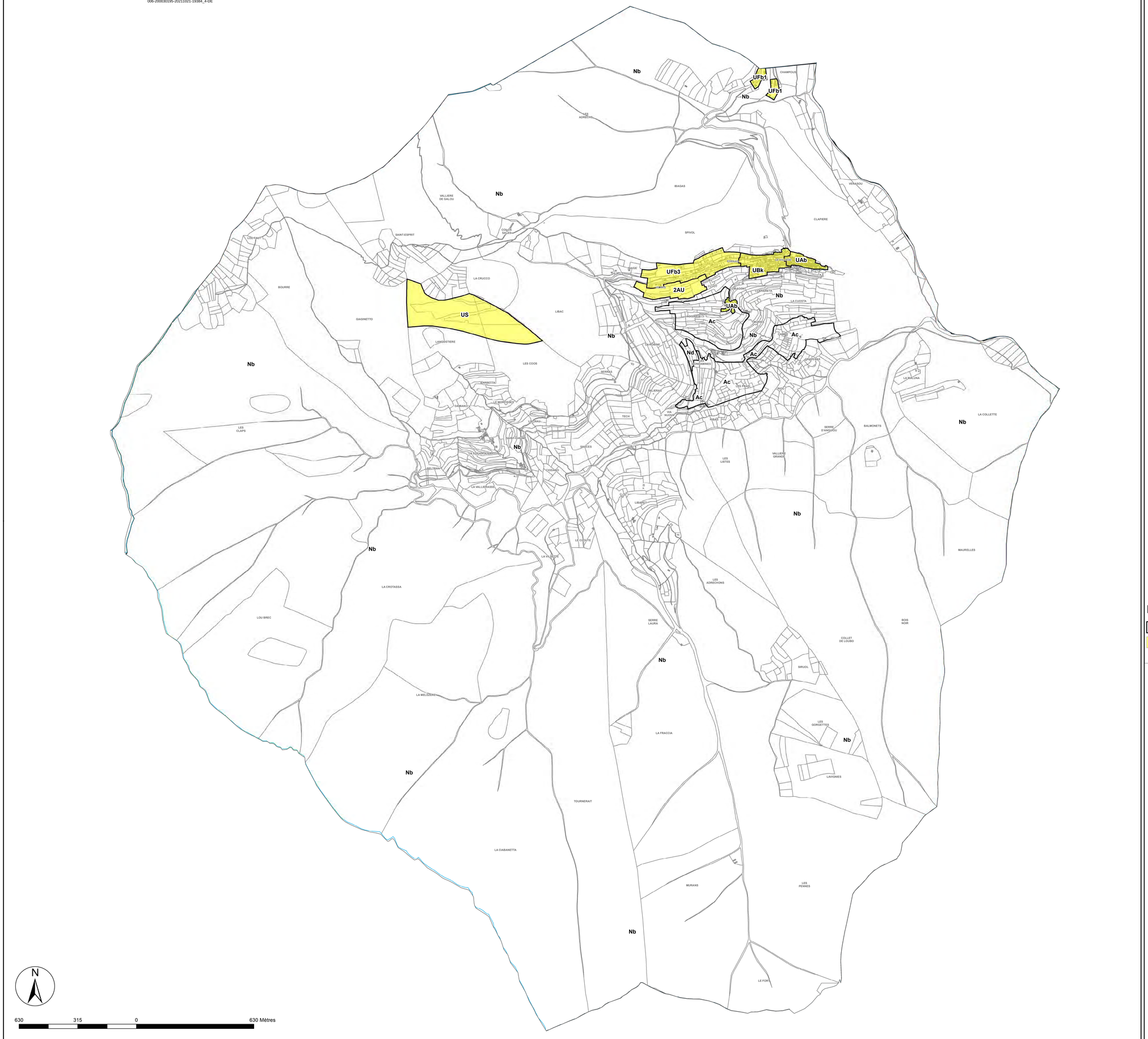

Légende

Ua — Zonage réglementaire du PLUm

Périmètre du Droit de Préemption Urbain

©SIGNCA – PCI © DGFiP Cadastre. Droits réservés

Métropole Nice Côte d'Azur
DGA Mobilité , Aménagement et Développement Durable
Pôle Aménagement
Direction de l'Urbanisme
Service Planification

Droit de Préemption Urbain métropolitain

VENANSON

Périmètre d'étude : **Venanson**
Echelle graphique : **1 : 1 :7000**
Système RGF 93 - Projection Lambert 93

Plan général - 1 : 25 000

PREFECTURE
AR du 29 octobre 2021
006-200050195-20211021-19394_4-DE

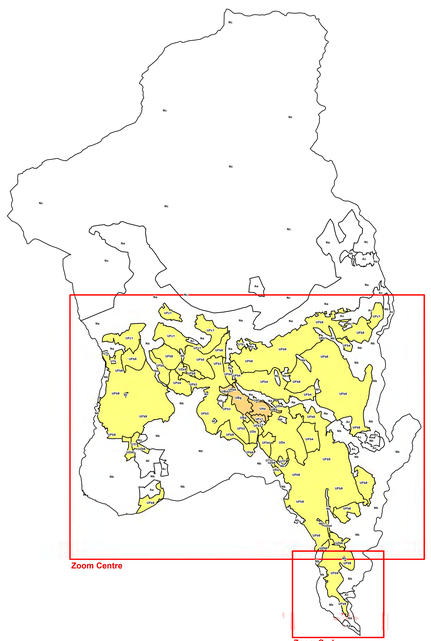

0 625 1 250 2 500 Mètres

Zoom Sud - 1 : 5 000

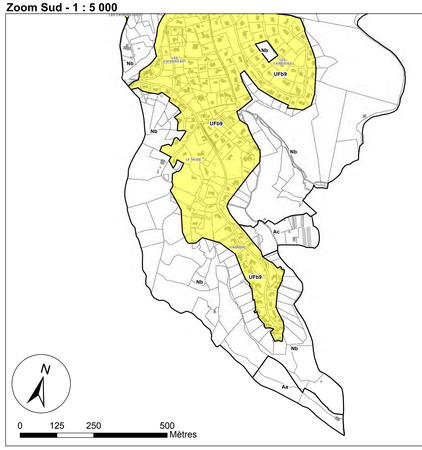

0 125 250 500 Mètres

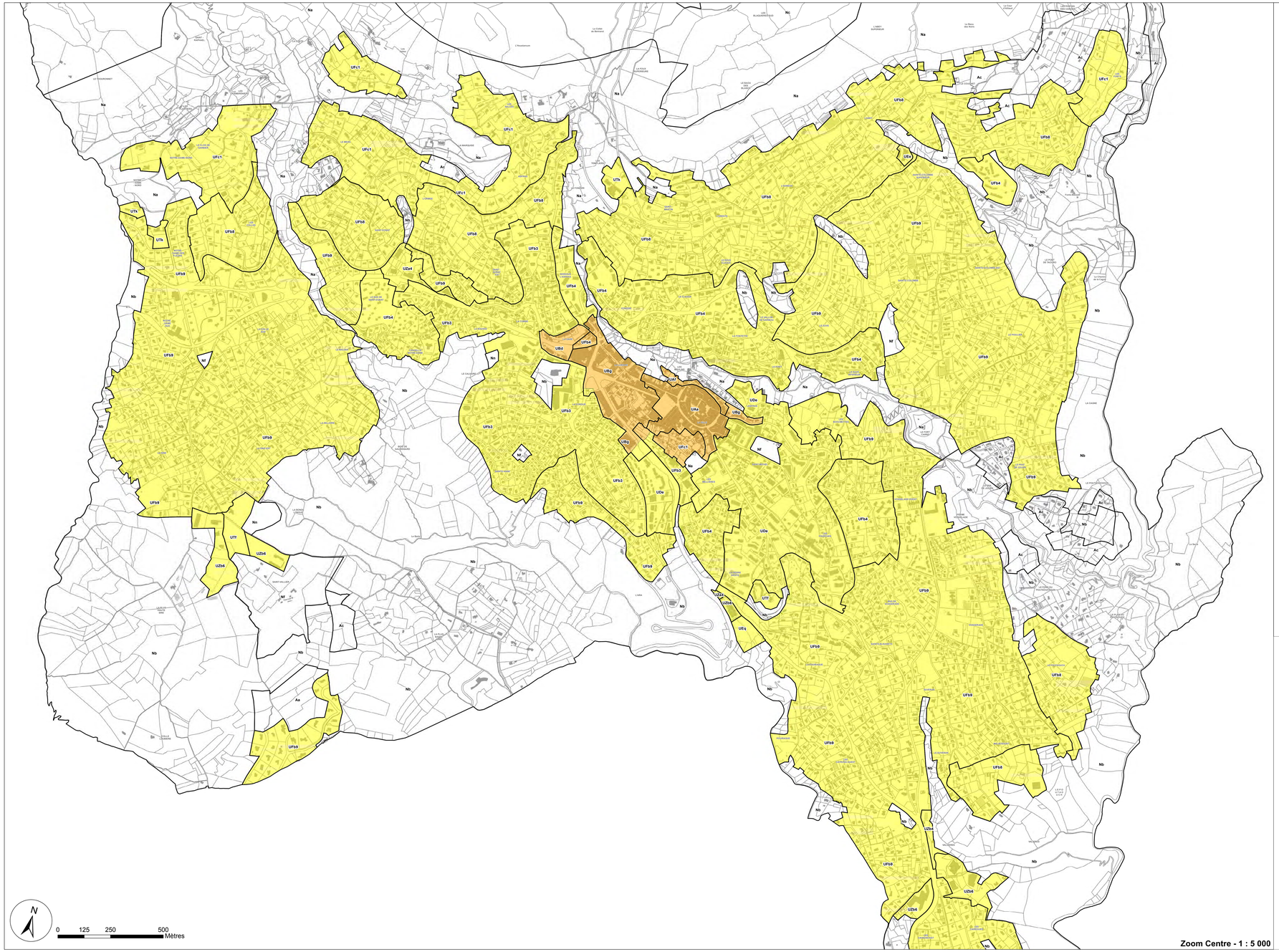

0 125 250 500 Mètres

Zoom Centre - 1 : 5 000

©SIGNCA – PCI © DGFiP Cadastre

Légende

- Ua — Zonage réglementaire du PLUm
- Périmètre du Droit de Préemption Urbain
- Périmètre du Droit de Préemption Urbain renforcé

Métropole Nice Côte d'Azur
DGA Mobilité , Aménagement et Développement Durable
Pôle Aménagement
Direction de l'Urbanisme
Service Planification

Droit de Préemption Urbain métropolitain

VENCE

Périmètre d'étude : **Vence**
Échelle graphique : **1:25 000 - 1 : 5000**
Système RGF 93 - Projection Lambert 93

PREFECTURE
AR du 29 octobre 2021
006-200030195-20211021-19384_4-DE

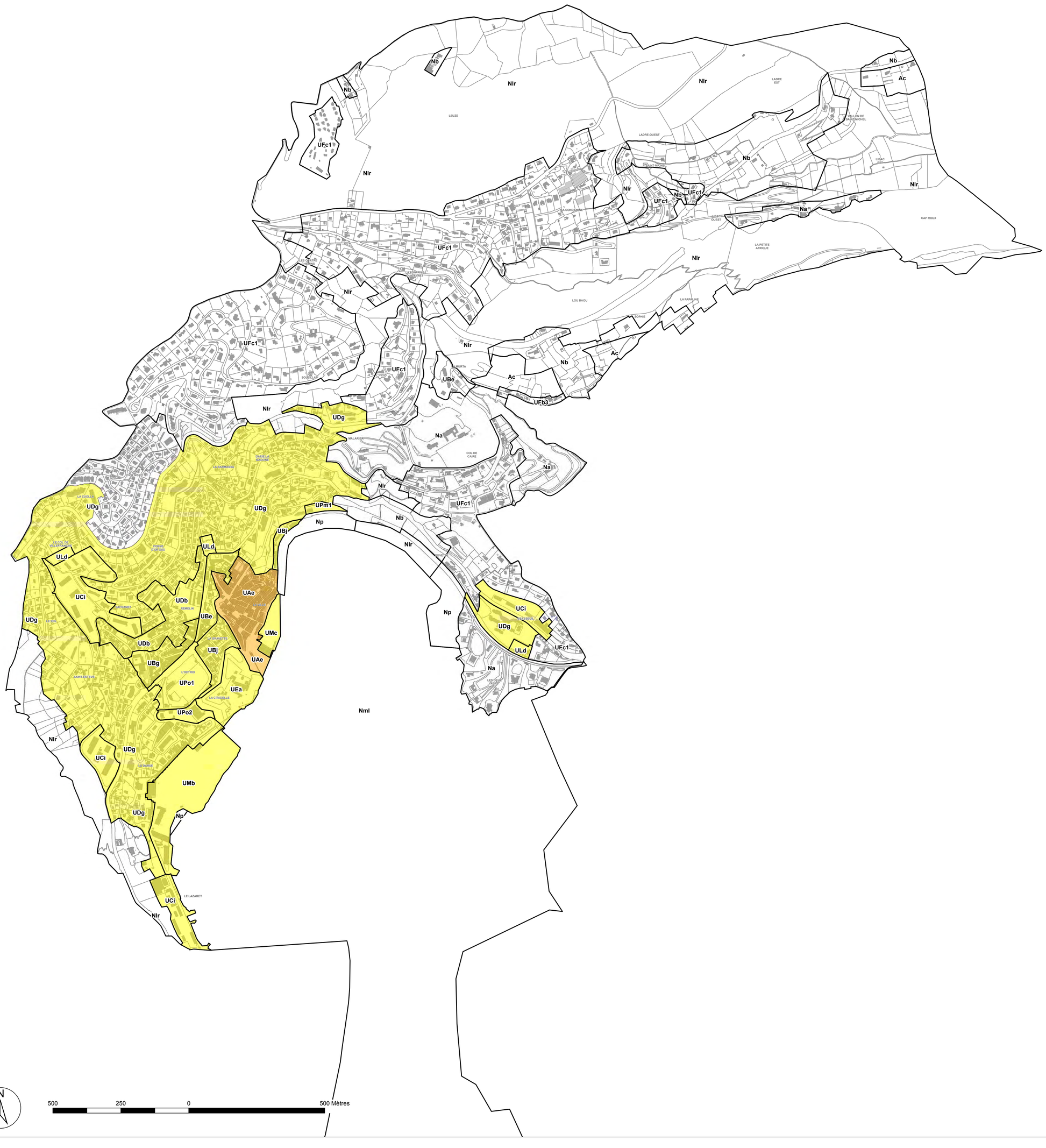

Légende

- Ua — Zonage réglementaire du PLUm
- Périmètre du Droit de Préemption Urbain
- Périmètre du Droit de Préemption Urbain renforcé

©SIGNCA – PCI © DGFIP Cadastre. Droits réservés

Métropole Nice Côte d'Azur
DGA Mobilité , Aménagement et Développement Durable
Pôle Aménagement
Direction de l'Urbanisme
Service Planification

Droit de Préemption Urbain métropolitain

VILLEFRANCHE-SUR-MER

Périmètre d'étude : **Villefranche-sur-Mer**
Échelle graphique : **1 : 5000**
Système RGF 93 - Projection Lambert 93

PREFECTURE
AR du 29 octobre 2021
006-200030195-20211021-19384_4-DE

Métropole Nice Côte d'Azur
DGA Mobilité , Aménagement et Développement Durable
Pôle Aménagement
Direction de l'Urbanisme
Service Planification

Droit de Préemption Urbain métropolitain

ASPREMONT

Périmètre d'étude : **Aspremont**
Échelle graphique : **1 : 5 500**
Système RGF 93 - Projection Lambert 93

Légende

- Ua — Zonage réglementaire du PLUm
- Périmètre du Droit de Préemption Urbain
- Périmètre du Droit de Préemption Urbain Renforcé

©SIGNCA – PCI © DGFIP Cadastre. Droits réservés

300 150 0 300 Mètres

N

PREFECTURE
AR du 29 octobre 2021
006-200030195-20211021-19384_4-DE

N

0 175 350 700 M

©SIGNCA – PCI © DGFiP Cadastre. Droits réservés

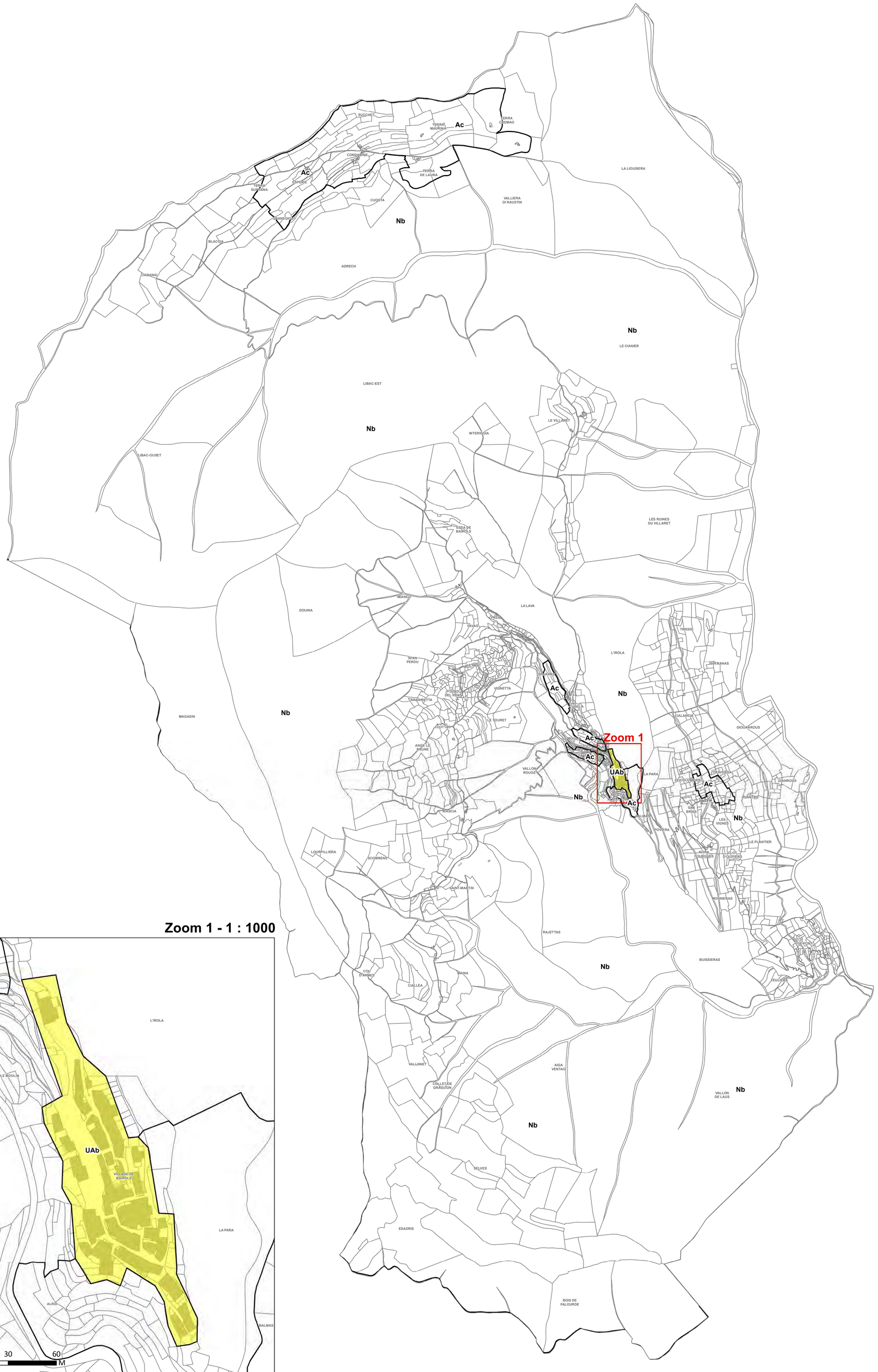

Zoom 1 - 1 : 1000

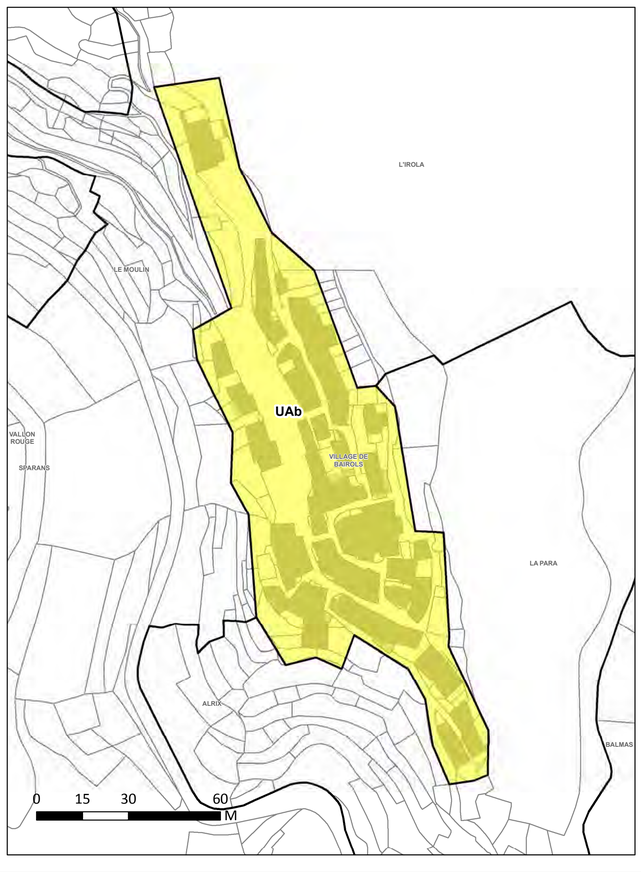

Légende

Ua — Zonage réglementaire du PLUm

Périmètre du Droit de Préemption Urbain

Métropole Nice Côte d'Azur
DGA Mobilité , Aménagement et Développement Durable
Pôle Aménagement
Direction de l'Urbanisme
Service Planification

Droit de Préemption Urbain métropolitain

BAIROLS

Échelle graphique : **1 : 7 500_1 : 1000**
Système RGF 93 - Projection Lambert 93

PREFECTURE
AR du 29 octobre 2021
006-200030195-20211021-19384_4-DE

Métropole Nice Côte d'Azur
DGA Mobilité , Aménagement et Développement Durable
Pôle Aménagement
Direction de l'Urbanisme
Service Planification

Droit de Préemption Urbain métropolitain

BEAULIEU-SUR-MER

Périmètre d'étude : **Beaulieu-Sur-Mer**
Échelle graphique : **1 : 2000**
Système RGF 93 - Projection Lambert 93

Légende

- Ua — Zonage réglementaire du PLUm
- Périmètre du Droit de Préemption Urbain
- Périmètre du Droit de Préemption Urbain renforcé

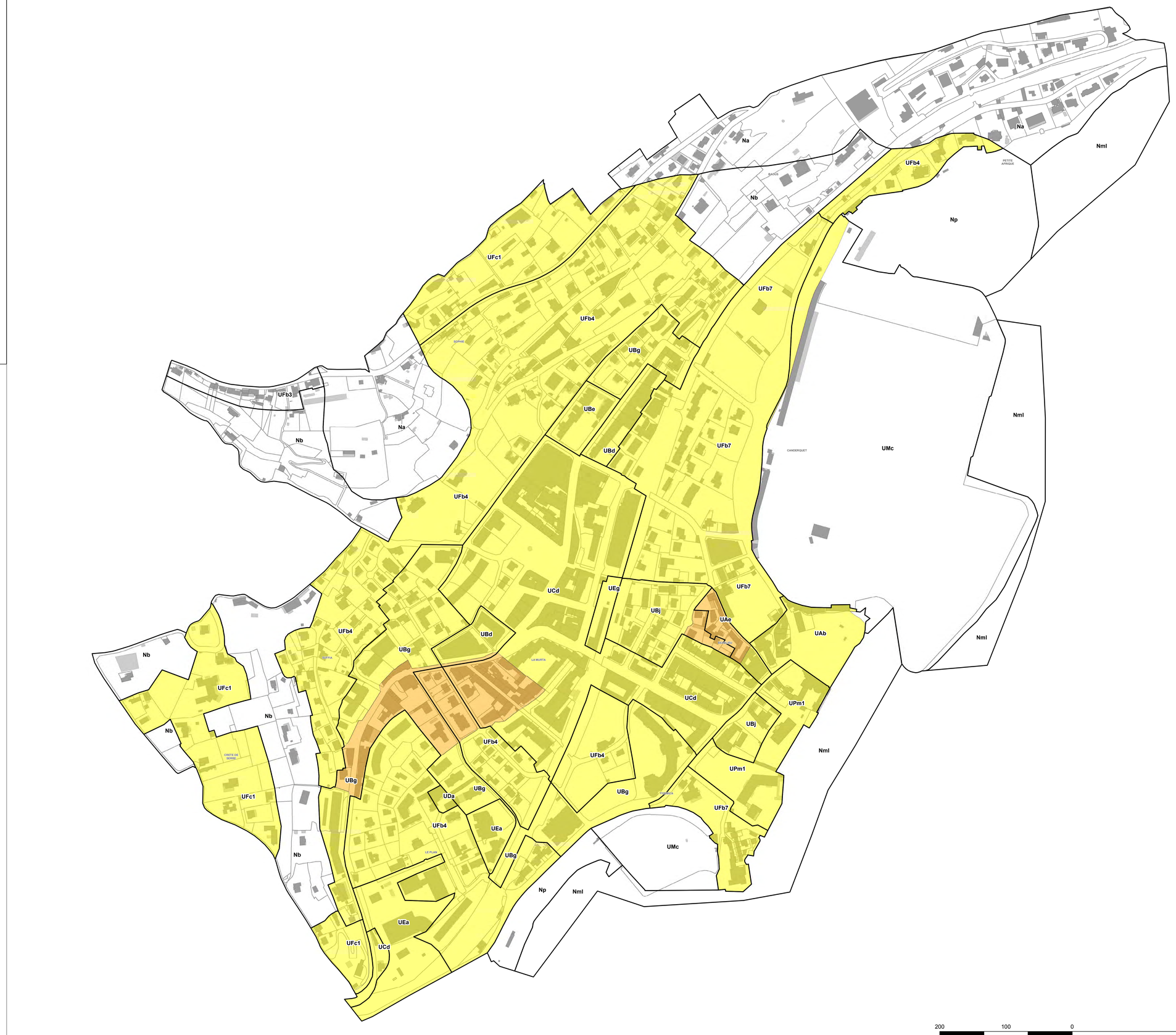

©SIGNCA – PCI © DGFIP Cadastre. Droits réservés